אזור יהודה ושומרון
מועצת תכנון עליונה
מרחב תכנון מקומי קרני-שומרון

תשריט לתכנית מפורטת מס\8\117
המהווה שינוי לחלק מתכנית מס' 117\8

שם הישוב : קרני-שומרון - הגבעה המערבית(גינות שומרון).
המקום : קרני שומרון - הגבעה המערבית(גינות שומרון). מגרשים 469-472
בעל הקרקע : הממונה על הרכוש הממשלתי והנטוש ביו"ש.
יוזם התכנית : הוועדה המיוחדת לתכנון ובניה-קרני-שומרון
מגיש התכנית : המועצה המקומית קרני שומרון
שטח : 1.82 דונם
קנה מידה : 1:1250
המתכנן : רחל ולדן - אדריכלית
רח' ברטנורה 19, תל אביב 62282
טל' 03-5467586\ פקס 03-6046299
תאריך : מרץ 2004 אדר תשס"ד

חתימות

אני מצהיר בזאת כי הוגשה לי הודעה בכתב מאת הוועדה המקומית לתכנון ובניה קרני שומרון ביום 7.2.04 לפי סעיף 149 לחוק התכנון והבנייה תשכ"ה-1965 ...

7.2.04
תאריך

רחל ולדן אדריכלית ובינוי ערים
רח' ברטנורה 19, תל אביב 62282
טל. 03-5467586/5464307 פקס. 03-6046299

מקרא:

	מגורים א'
	סה"כ

מצב קיים				מצב מוצע			
שטח A + שטח B				שטח A + שטח B			
שטח(ד)	%	יח"ד		שטח(ד)	%	יח"ד	
1.82	100.0	4		1.82	100.0	3	
1.82	100.0	4		1.82	100.0	3	

מצב קיים		מצב מוצע	
מס' מגרש	שטח(מ"ר)	מס' מגרש	שטח(מ"ר)
469	486.79	469	579.2
470	445.74	470	579.2
471	445.69	471	665.5
472	445.69		
סה"כ	1823.9		1823.9

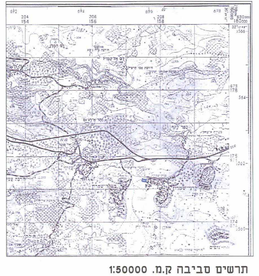

תרשים סביבה ק.מ. 1:50000

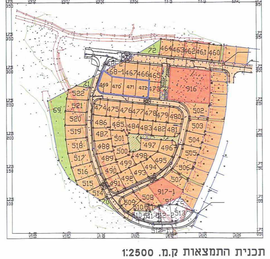

תכנית התמצאות ק.מ. 1:2500

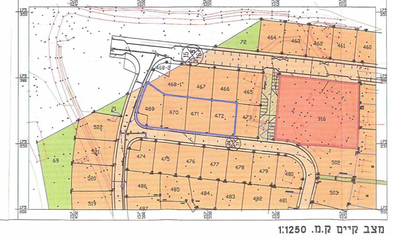

מצב קיים ק.מ. 1:1250

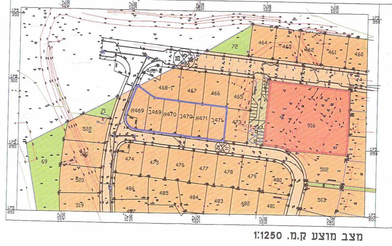

מצב מוצע ק.מ. 1:1250