מצב קיים
קנ"מ 1:1000

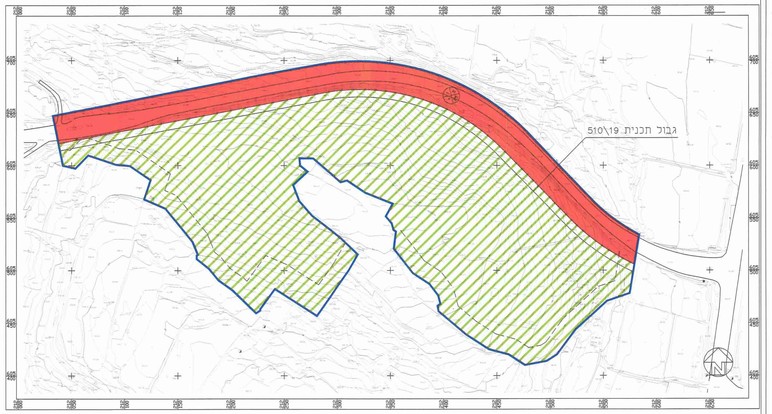

מצב מוצע
קנ"מ 1:1000

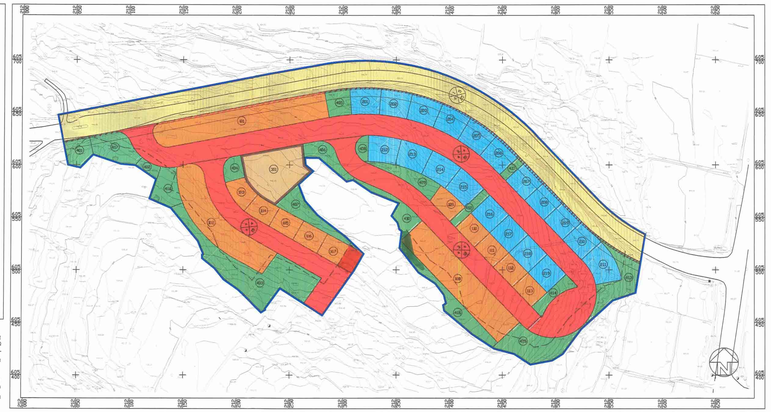

מקרא

- דרך קיימת
- דרך מוצעת
- אזור מגורים א'
- אזור מגורים ב'
- אזור לסביבי עיבוד
- שטח עבורי פתוח
- דרך לגישה
- שטח חסכור
- גבול התכנית
- מדידה בישוב
- מספר מגרש מוצע
- רוחבות דרך

א. סדרי הקדישות לפרק ג' בפרק בעבלתי הנמדה מס' 89/26 ד' הם 1.5 עמ' ב' 1.5 לאמה הקבוצת

ב. אין מפרי מסמך המתוס מסה מאוד בכל. ד' חשבון הוצאתם שבמבלה. האחוד ולחכה נכנסים.

בדקר: הוחשב בשלה

מרוך מסמך

תאריך

תיקיה	שטח מ"ר	מספר מגרש	מ. מ'משבח מכלל
אזור מגורים א'			
81	407.2	15	4.9
82	2,318.0	12	3.8
83	536.7	2	5.4
84	521.4	2	5.4
85	536.9	2	5.4
86	542.4	2	0.7
87	815.4	2	1.2
88	2,429.7	12	4.5
89	566.0	2	1.7
90	538.0	2	5.4
91	538.0	2	5.4
112	538.0	2	5.4
113	538.0	2	5.4
סה"כ	14,581	59	35.0
אזור מגורים ב'			
81	701.5	4	0.8
82	701.5	4	0.8
83	701.5	4	0.8
84	701.5	4	0.8
85	701.5	4	0.8
86	688.7	4	0.8
87	675.0	4	0.8
88	675.0	4	0.8
89	675.0	4	0.8
90	675.0	4	0.8
91	675.0	4	0.8
92	716.8	4	0.9
93	716.8	4	0.9
94	716.8	4	0.9
95	716.8	4	0.9
96	716.8	4	0.9
97	675.0	4	0.8
98	675.0	4	0.8
99	675.0	4	0.8
100	675.0	4	0.8
101	675.0	4	0.8
102	675.0	4	0.8
סה"כ	13,513	76	15.6

תיקיה	שטח מ"ר	מספר מגרש	מ. מ'משבח מכלל
דרך מוצעת			
1	(5,116.)		18.2
2	1,838.9		14.4
3	469.2	2	5.6
4	2694.9		4.7
סה"כ	3,564	2	43.2
אזור לסביבי עבור			
301	3435.4		4.1
סה"כ	3,435	0	4.1
שטח עבורי פתוח			
401	559.2		0.7
402	225.0		0.3
403	334.0		1.2
404	385.4		0.5
405	562.5		0.7
406	645.0		0.8
407	949.1		1.1
408	241.7		0.3
409	774.2		0.9
410	691.9		0.8
411	355.0		0.5
412	360.0		0.4
413	1,291.4		1.6
414	551.0		0.6
415	1,539.3		1.8
416	1,134.5		1.4
417	776.1		0.9
418	1,478.1		0.9
סה"כ	14,389	0	17.5
סה"כ כללי	39,863	135	98

"יעוד	שטח	סה"כ שטח	מ. משבח כלל
דרך מוצעת		3,564	43.2
שטח עבורי פתוח		14,389	17.5
אזור לסביבי בנוי		3,435	4.1
אזור מגורים ב'		13,513	15.6
אזור מגורים א'		14,581	35.0
סה"כ שטח התכנית		49,482.3	101

מפת סביבה
קנ"מ 1:10000

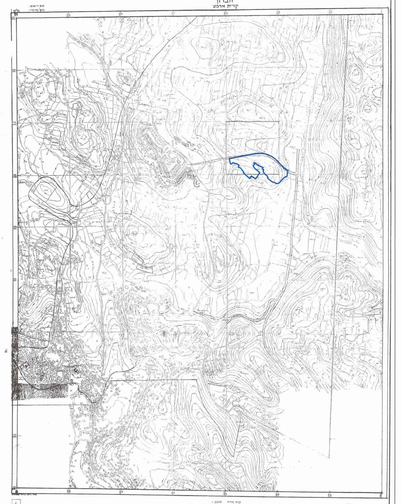

צבא הגנה לישראל
אזור יהודה ושומרון
מועצת התכנון העליונה
מרחב תכנון מקומי
מועצה מקומית קרית ארבע

רמת ממרא מזרח

תכנית מתאר מפורטת מס' 510/22

שינוי לתכנית מתאר אזורית מס' R.J-5 ולתכנית מתאר מפורטת מס' 510/19

נמה: חברון

שטח התכנית: כ 83 דונם

קואורדינטות: אורך- 605400,605700
רוחב- 212050,212600
(לפי רשת ישראל החדשה)

בעל: הקרקע: המחנה על הרכוש המשלתי והנטוש

היזם: בנני בר - אמנה

מבנא התכנית: המועצה המקומית קרית ארבע

עורך התכנית: איל איצקן, אדריכלים ומתכנני ערים.
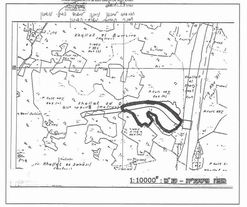
תאריך: 09.95