אזור יהודה ושומרון
מנהצת תכנון עליונה
מרחב תכנון מקומי מעלה אדומים

תוכנית מפורטת מס' 420\1\1\16\135

שינוי לתוכנית מפורטת מס' 420\1\1\16\4

נספח מס' 1

קנ.מ. 1:100

תאריך: פברואר 2004

חישוב שטחים:

שטח תוספת

יחידות דיור חדשה

מעל 2.60-

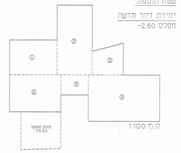

שטח גרעיני המדרגות

1.	4.30 x 3.20 =	13.76 מ"ר
2.	3.20 x 6.40 =	20.48 מ"ר
3.	1.80 x 4.05 =	7.33 מ"ר
4.	6.55 x 4.65 =	27.83 מ"ר
5.	2.30 x 1.85 =	4.62 מ"ר
6.	4.65 x 3.45 =	15.61 מ"ר
סה"כ		89.63 מ"ר

סה"כ שטח מתחת ל-2.60 לתוספת: 89.63 מ"ר

סה"כ שטח עיקרי (כל הבניין) ושטח הדיירים - מינוס: 89.63 + 896.74 = 1076.37 מ"ר

טבלת ריכוז שטחים - ע"פ נוסחת

מספר	שטח עיקרי		
	מתחת ל-2.60 (מ"ר)	מעל 2.60 (מ"ר)	סה"כ (מ"ר)
1	89.63	—	12.60
2	206.54	—	206.54
3	196.00	—	196.00
4	186.00	—	186.00
5	209.90	—	209.90
6	189.20	—	189.20
סה"כ	1076.57	89.63	986.74

טבלת ריכוז שטחים - בבניין

סה"כ (מ"ר)	שטח תוספת ע"פ נוסחת מתחת/מעל ל-2.60	שטח בניין ע"פ נוסחת מתחת/מעל ל-2.60
986.74	89.63	1076.52

טבלת ריכוז שטחים - במ"ר לפי 18

סה"כ (מ"ר)	שטח תוספת ע"פ נוסחת מתחת/מעל ל-2.60	שטח המותר ע"פ נוסחת מתחת/מעל ל-2.60	% בנוי
3946.96	89.63	4036.79	82%

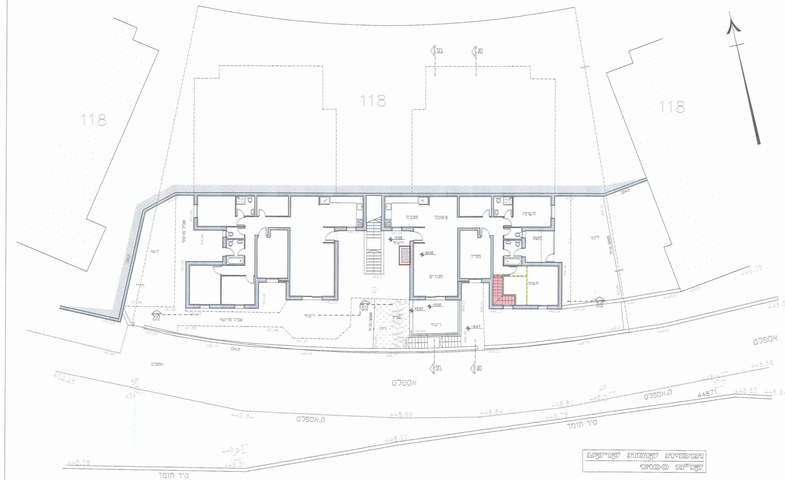

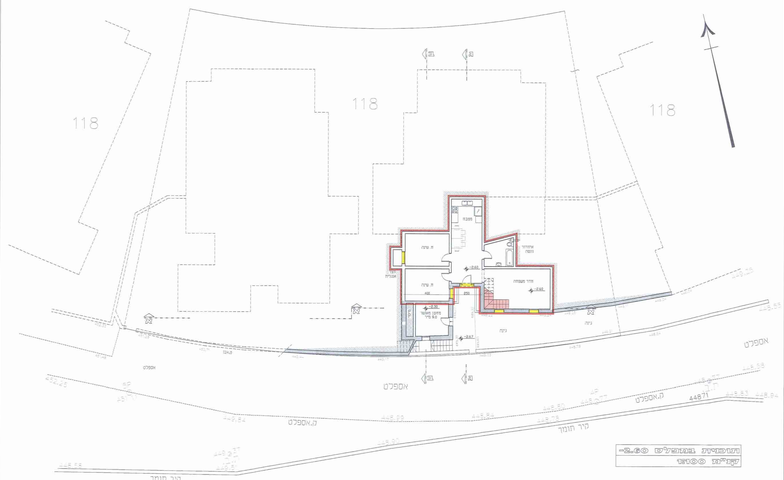

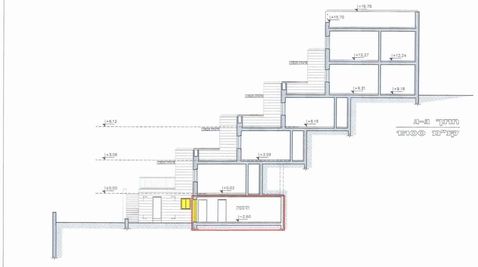

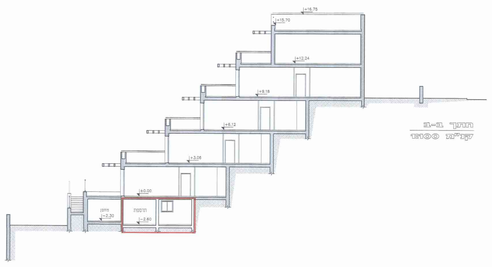

מגיש:

שראול זמרה

כתובת: רח' העירית 18/ מעלה אדומים

טל': 0774771458

טל' נוסף: 02-5901248

חתימה:

מתכנן:

אדריכל דניאל עדן

כתובת: רח' מרב' 9 ירושלים

טל' עבודה: 052-8689601 (דניאל)

טל' נוסף: 054-4539495 (יונתן)

ת.ז.: 023861115

מס' רשיון: 109784

חתימה:

בעל הפרסום:

הזמנות על ידי רשם המשכנתאות והנכסים

חתימה:

תאריך עדכון: 26.1.2006