אזור יהודה ושומרון
מועצת תכנון עליונה
מרחב תכנון מקומי מעלה אדומים

תכנית מפורטת מס' 420\1\4\16\2

שינוי לתכנית מפורטת מס' 420\1\4\16

נספח בינוי

קנ"מ: 1:200

תאריך: יולי 2006

תאריך: נובמבר 2007

עדכון: מאי 2008

מקרא:

תוספת מאושרת

תוספת מוצעת

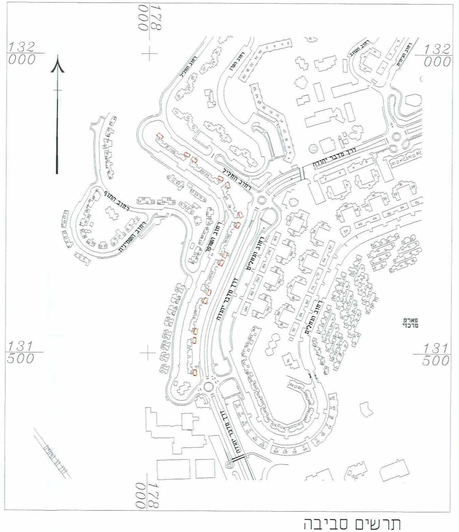

תרשים סביבה

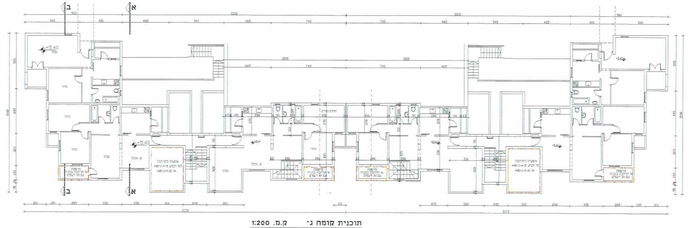

תוכנית קומה גי 1:200 ק.מ.

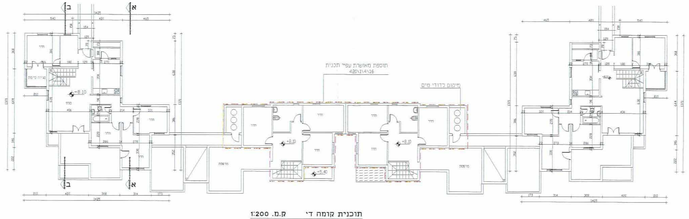

תוכנית קומה די 1:200 ק.מ.

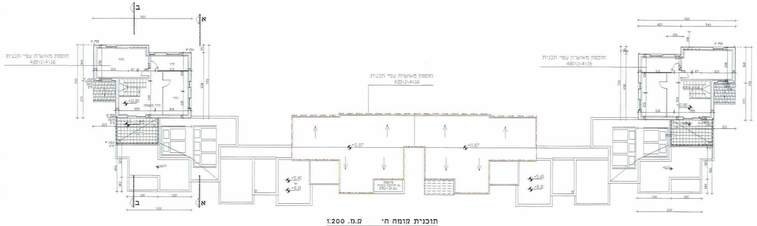

תוכנית קומה הי 1:200 ק.מ.

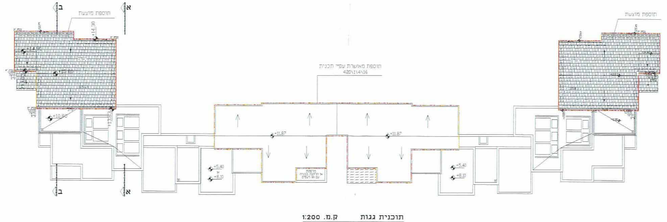

תוכנית גגות 1:200 ק.מ.

חזית מערבית (רחוב השומר) 1:200 ק.מ.

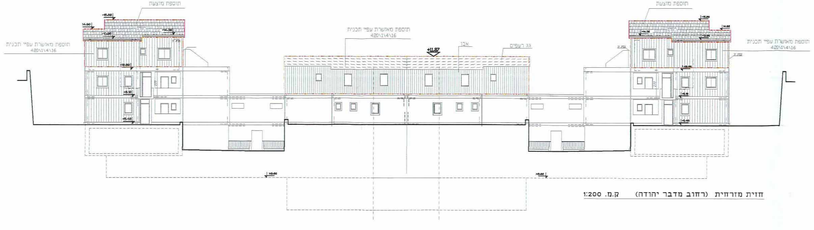

חזית מזרחית (רחוב מדבר יהודה) 1:200 ק.מ.

חתך ב-ב 1:200 ק.מ.

חתך א-א 1:200 ק.מ.

חזית צדדית 1:200 ק.מ.

חזית צדדית 1:200 ק.מ.

חתימות:

יוזם התכנית: ע"י הרשות לאיכות הסביבה

עורך התכנית: אדריכל גדי ברנדס, מתכנן תכנון מנוי מעלה אדומים, רשיון מס. 18412, עדיית מעלה אדומים

בעל הקרקע: הממונה על הרכוש הממשלתי והנטוש

חוק תכנון ערים, כפרים ובנינים מס' 79 לשנת 1966
נו מלבד חוק תכנון ערים, כפרים ובנינים (שמירת תוקפן) מס' 83, תשל"ה 1980

מרחב תכנון מקומי מעלה אדומים
תוכנית השתלבות לתכנון וקבעת פעלה אדומים
תכנית מס' 420/1/4/16/2
מיומה תקינות הבקשה
בתאריך 26.9.03
לא תוגשו התנגדויות.
מוגשת למועצת תכנון עליונה
למתן תוקף
אדריכל גדי ברנדס
מתכנן תכנון מנוי
מעלה אדומים
מתנדס מזיר

אתם מאוקנים לפי החלטת
ועדת הערעורים מ
2/08
9408

הוגשה לאישור המועצה הארצית לתכנון ובנייה
מוקמת התכנון העליונה
לפי בקשה מס' 1022 מיום 26.9.03
לפי מס' 1022 מיום 26.9.03
מס' 1022 מיום 26.9.03
מס' 1022 מיום 26.9.03