אזור יהודה ושומרון

מועצה אזורית שלומון

מרחב תכנון מקומי

מפת אזורים

תכנית מס' 420/17/מ/18

שינוי לתכניות מאושרות בתוקף

נספח ביטוי

נספח ג' - מפות

חתך B
1:100 קנ"מ

חתך D
1:100 קנ"מ

חתך E
1:100 קנ"מ

חתך L-L
1:100 קנ"מ

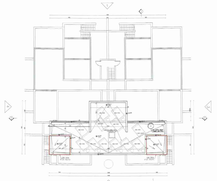

תכנית גגות
1:100 קנ"מ

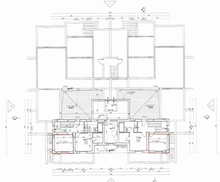

תכנית הגגות 2
1:100 קנ"מ



תכנית הגגות 1
1:100 קנ"מ

חישוב שטחים

רמת הגולן מס' 8/2/2/18

בית	
תכנית מאושרת	300 מ"ר בית
תכנית מבוקשת	300 מ"ר בית
תכנית מאושרת	200 מ"ר בית
תכנית מבוקשת	200 מ"ר בית
תכנית מאושרת	150 מ"ר בית
תכנית מבוקשת	150 מ"ר בית
תכנית מאושרת	100 מ"ר בית
תכנית מבוקשת	100 מ"ר בית
תכנית מאושרת	50 מ"ר בית
תכנית מבוקשת	50 מ"ר בית
תכנית מאושרת	0 מ"ר בית
תכנית מבוקשת	0 מ"ר בית
סה"כ	1,150 מ"ר
אחוזי בנייה	23%
מספר יחידות דיור	10 יח' דיור

רמת הגולן רמת B

בית	
תכנית מאושרת	300 מ"ר בית
תכנית מבוקשת	300 מ"ר בית
תכנית מאושרת	200 מ"ר בית
תכנית מבוקשת	200 מ"ר בית
תכנית מאושרת	150 מ"ר בית
תכנית מבוקשת	150 מ"ר בית
תכנית מאושרת	100 מ"ר בית
תכנית מבוקשת	100 מ"ר בית
תכנית מאושרת	50 מ"ר בית
תכנית מבוקשת	50 מ"ר בית
תכנית מאושרת	0 מ"ר בית
תכנית מבוקשת	0 מ"ר בית
סה"כ	1,150 מ"ר
אחוזי בנייה	23%
מספר יחידות דיור	10 יח' דיור

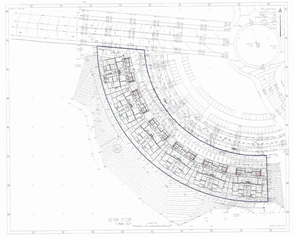

תכנית מדרגים
1:500 קנ"מ

תרשים סביבה
1:5000 קנ"מ

הוראות מיוחדות לבקרת תכנון
1. הבקרה תבוצע לפי הוראות הבקרה הכלליות
2. הבקרה תבוצע לפי הוראות הבקרה הכלליות

הוראות מיוחדות לבקרת תכנון
1. הבקרה תבוצע לפי הוראות הבקרה הכלליות
2. הבקרה תבוצע לפי הוראות הבקרה הכלליות

מהנדס הוועדה המקומית לתכנון ובנייה מרחב יהודה ושומרון
מהנדס הוועדה