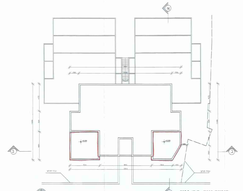

תוכנית עמוד קנ. 1:100

חתך מרחבית קנ. 1:100

כרטיס מפה 20

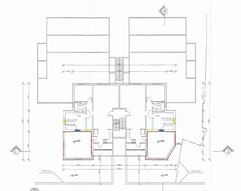

תוכנית מפלס 0.0-0.20 1:100

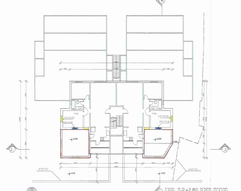

תוכנית מפלס 0.0-2.60 1:100

מקרא מפה 20

חתך מרחבית קנ. 1:100

חתך מרחבית קנ. 1:100

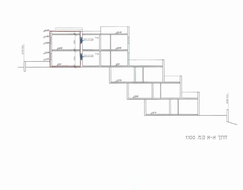

חתך ז-א קנ. 1:100

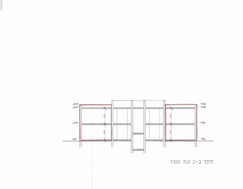

חתך ב-ב קנ. 1:100

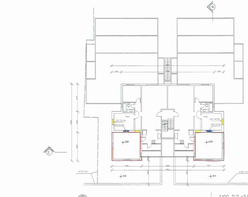

תוכנית מפלס 0.0-2.60 1:100

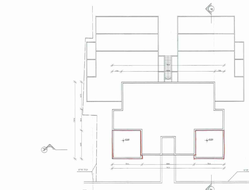

תוכנית עמוד קנ. 1:100

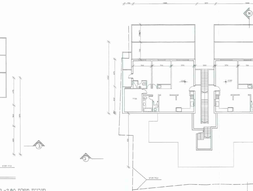

תוכנית מפלס 0.0-2.60 1:100

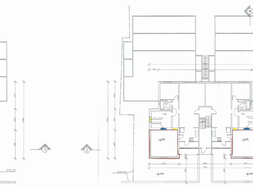

תוכנית מפלס 0.00-0.20 1:100

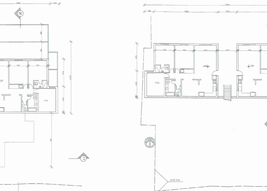

תוכנית מפלס 0.0-2.60 1:100

תוכנית מפלס 0.0-2.60 1:100

תוכנית מגרש קנ. 1:100

חשבי שמירים קנ. 1:200

בנין מס. 20

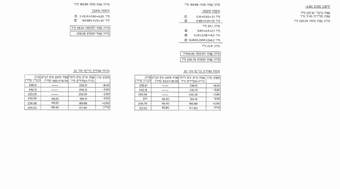

בנין מס. 22

בנין מס. 24

אזור יהודה ושומרון
מועצת תכנון עליונה
מרחב תכנון מקומי מעלה אדומים
תוכנית מפורטת מס' 420/1/16/26
שינוי לתוכנית מפורטת מס' 420/1/16/4

נספח מס' 1
(בתים 22,02)

קנ.מ. 1:100

תאריך: פברואר 2001
עדכון: דצמבר 2003

חברות

שאול לוי נעץ הדיירים)
הגומא 20/9
טל. 02-5353999

יזם התוכנית

בעל הקרקע

המינהל על הרכוש הממשלתי והנטוש