אזור יהודה ושומרון
מנהל התכנון
מרחב תכנון מקומי מעלה אדומים

תוכנית מפורטת מס' 420\1\3\140
שינוי לתוכנית מפורטת מס' 420\1\3
ולתוכנית מפורטת מס' 420\1\3

נספח מס' 1

קנ"מ 1:100

תאריך: נובמבר 2006

מגיש התוכנית:
אדוכ"ר שלומי
כתובת: רחוב טור החור 20/4
ת.ד.: 057385650
מס' טלפון: 052-2675367

חתימה:

מגיש התוכנית:
אדוכ"ר שלומי
כתובת: רחוב טור החור 20/4
ת.ד.: 057385650
מס' טלפון: 052-2675367

חתימה:

מתכנן:
אדריכל דניאל שרון
כתובת: רחוב תאנה המכון 4/2 מעלה אדומים
מס' טלפון: 052-8689601 (דניאל)
מס' טלפון: 054-4539495 (רונית)
מס' ת.ז.: 023861115
מס' רשיון: 109784

חתימה:

בעל החלקה:
המתנחל עד הרכוש המשותף והנכסים

חתימה:

תאריך עדכון: 24.02.2008

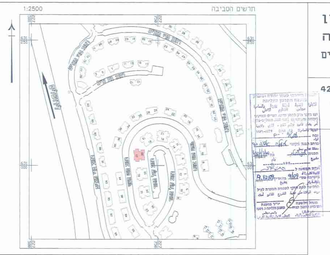

שטחים

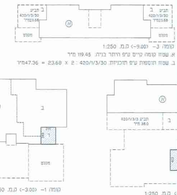

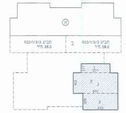

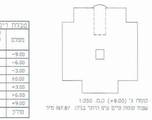

טבלת ריכוז שטחים					
מפלס	שטח סיים עיים רחוד (מ"ר)	שטח מאושר בהתאם למ' 420/3/3.0	שטח מאושר בהתאם למ' 420/3/3.1	שטח המשרת ח' (מ"ר)	שטח מכלי (כלל"י) (מ"ר)
-9.00	119.43		47.26		166.81
-6.00	129.06	76.00		65.71	260.76
-3.00	210.29			9.90	220.19
±0.00	296.77				296.77
+3.00	359.84				359.84
+6.00	330.67				330.67
+9.00	197.87				197.87
סה"כ	1605.83	76.00	47.26	79.61	1812.51

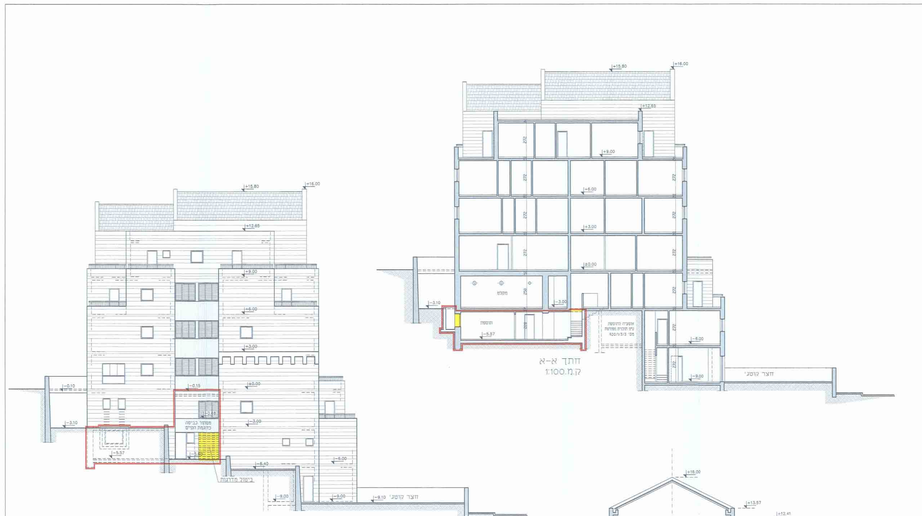

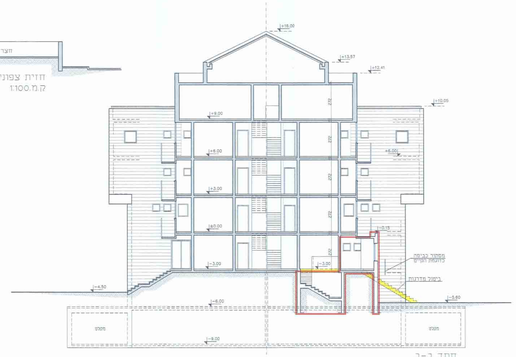

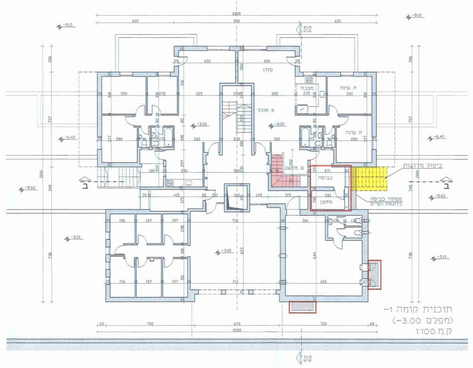

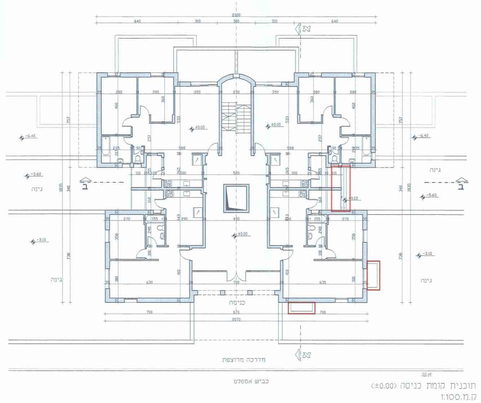

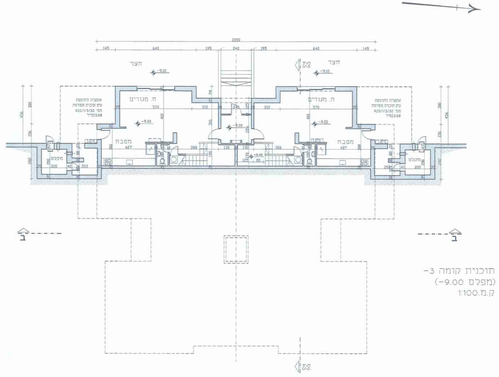

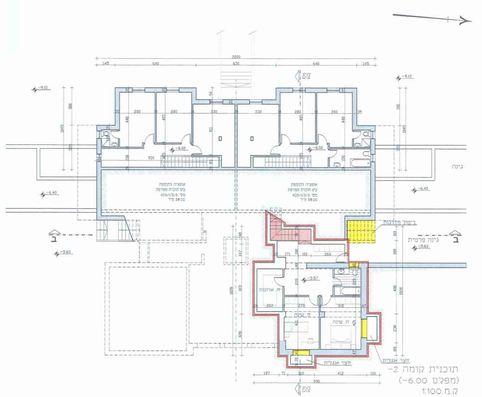

F:\ 1205000.dgn 24/02/08 10:51:49 Tue Feb 26 10:24:47 2008 Yonatan Sharon