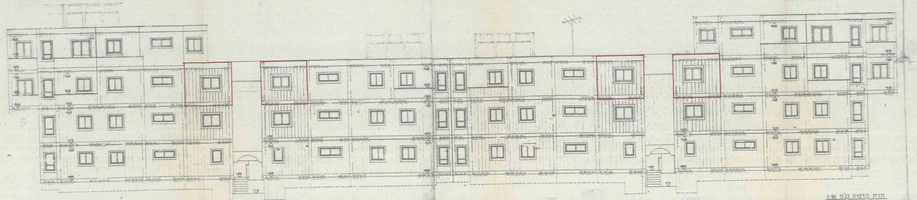

חתך בגדות הגג א-א

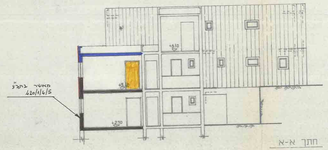

חתך א-א

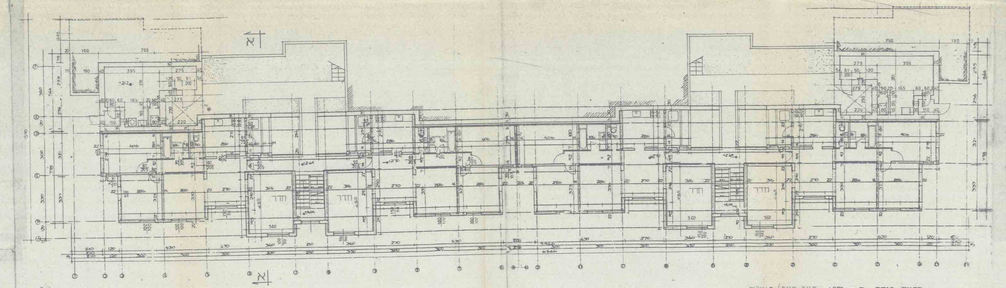

תכנית קומה ב - +2.70 מפלס קירוב/מאושר
קנ"מ 1:100

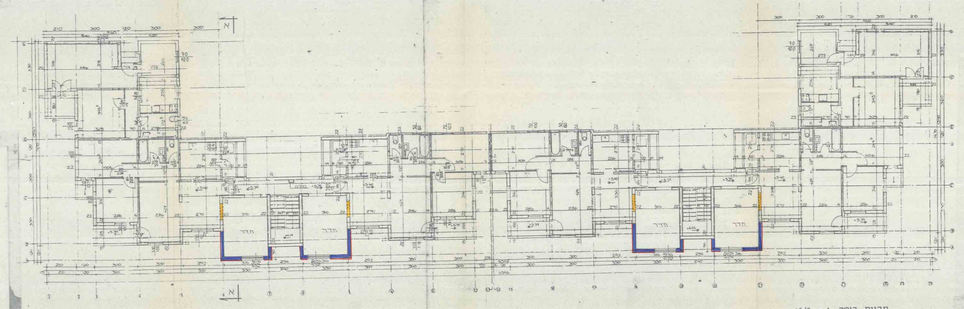

תכנית קומה נ - +5.40
קנ"מ 1:100

טבלת שטחים למטרת הדיור

מס'	מס' חדרים	שטח	סה"כ
		+5%	שטח למטרת דיור
1	4	15.21	60.84
2	4	15.21	60.84
3	4	15.21	60.84
4	4	15.21	60.84
5	4	15.21	60.84
6	4	15.21	60.84
7	4	15.21	60.84
סה"כ	28	106.47	425.86

420/1/4/10

מחוז תכנון מקומי מעלה אדומים

תכנית מפורטת מס' 420/1/4/10

שינוי מס' 10 לתכנית מפורטת מס' 420/1/4

נספח מס' 2 - בינוי למבנן ג'-14

קנ"מ: 1:100

תאריך: מאי 1993

מקרא:

- גבול
- אבן
- להריסה
- מיקום התוספת

חתימות:

בעל הקרקע: מינהל מקרקעי ישראל

יזום התכנית: אחוזת עדה בע"מ

עורך התכנית: עדית מעלה אדומים