


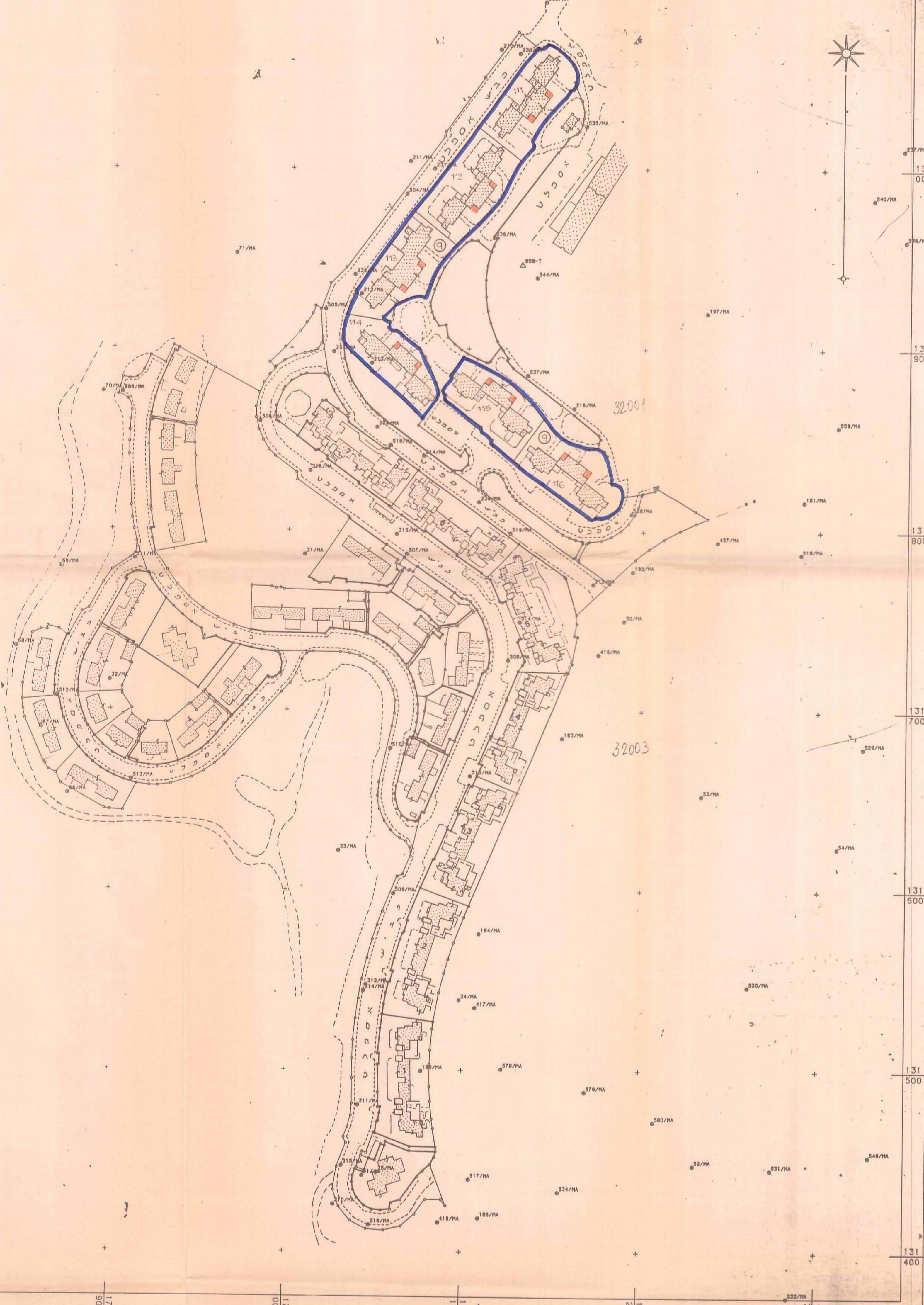


מרחב תכנון מקומי מעלה אדומים

תכנית מפורטת מס' 420/1/4/13
 שניי מס' 13 לתכנית מפורטת מס' 420/1/4
 נספח מס' 1
 תאריך: דצמבר 1995
 קנ"מ: 1:1250
 שטח התכנית: כ-10,488 מ"ד

מקרא:

-  גבול תכנית
-  בנין קיים
-  מיקום תוספת הבניה



דיוק המכון לתיכנון מקומי ומרחבי ערים
 70 בדרך הירוקה תל אביב-יפו (הודעה ורישום)
 מס' 101, תש"ל-1971

מרחב תכנון מקומי מעלה אדומים
 תוכנית התקומית לתכנון ובניה מעלה אדומים
 מיום 16.6.96
 חתימה להחליף בנין מועצת התכנון עלינה

131/700
 420/1/4/13

גדיר ברנדס
 מהנדס העיר
 מהנדס העיר

יורד הועדה המקומית לתכנון ובניה מעלה אדומים

המנהל המחוזי לתכנון ובניה
 מועצת התכנון והשטחים
 אזור מעלה אדומים
 מ"ד 10,488
 8/196
 16/10/96



חתימות:

- יזום התכנית: עיריית מעלה אדומים
- עורך התכנית: גדיר ברנדס מהנדס העיר
- בעל הקרקע: הממונה על הרכוש הממשלתי והנשטש
- הועדה המקומית לתכנון ובניה: מהנדס העיר