אזור יהודה ושומרון
מועצת תכנון עליונה
מרחב תכנון מקומי מעלה אדומים

תוכנית מפורטת מס\' 420\1\1\16\41
שינוי לתוכנית מפורטת מס\' 420\1\1\16\28
ולתוכנית מפורטת מס\' 420\1\1\16\20
ולתוכנית מפורטת מס\' 420\1\1\16\4

נספח מס\' 1

ק.מ. 1:100

תאריך: יולי 2005

מגיש התוכנית:
בן ציון זוסמן
כתובת: רחוב השושנה 33/ מעלה אדומים
ת.ד. : 024099236
טל\' קרקע : 02-5903014
חתימה:

מתכנן:
אדריכל דניאל עזרן
כתובת: רחוב מרבד סרני 9 ירושלים
טל\' קרקע : 02-5812667
טל\' נייד : 02386105
מס\' רשיון : 109784
חתימה:

בעל הקרקע:
המינהל על הקרקע המשמשהו הנכסוא
חתימה:

תאריך עדכון: 5.12.2005

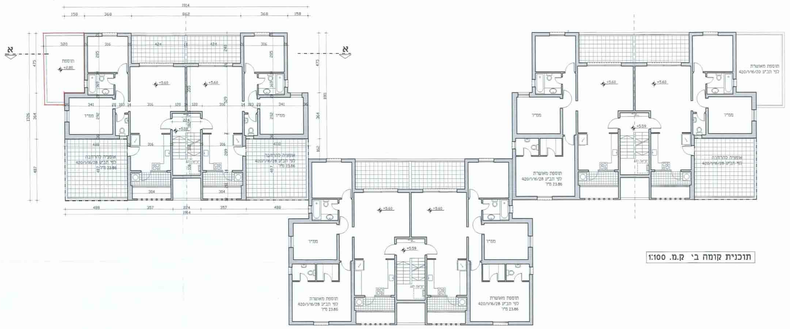

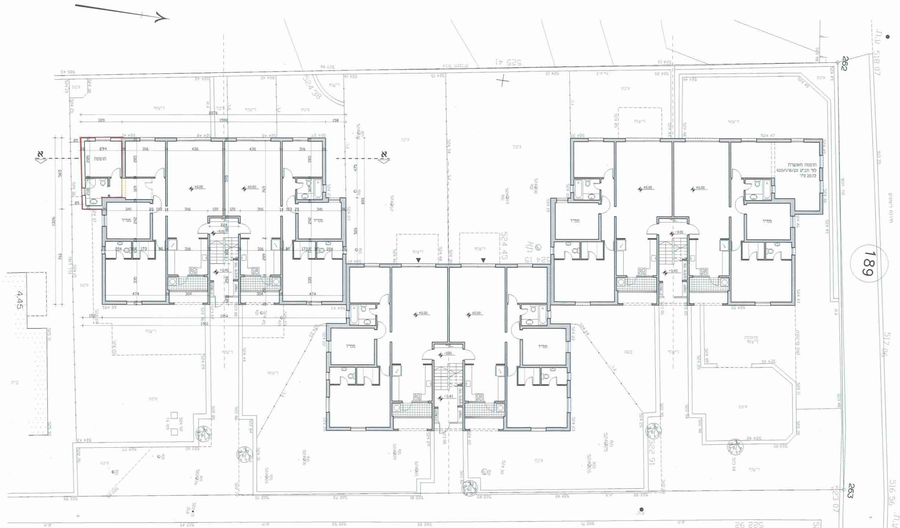

רחוב השיטה

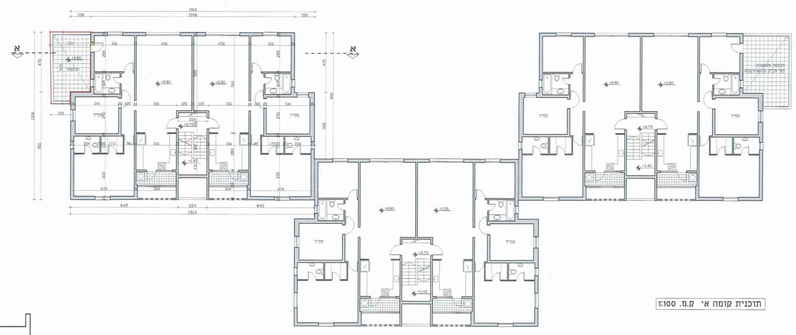

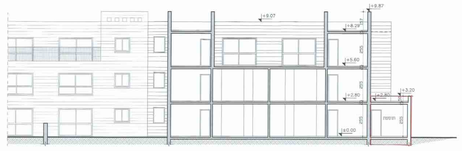

שטחים

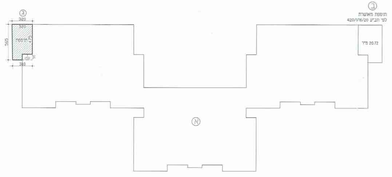

קומת קרקע (±0.00)

א. שטח קרקע עיף ותחר בנדה 652.89 מ"ר

ב. שטח תוספת קירות עיף תוכנית מס\' 420/1/16/20 2072. מ"ר
סה"כ שטח קירות מתחת קרקע 675.61 מ"ר

ג. חומות :
מסורג 6.90 X 1.50 + 13.80 X 3.00 X 3.65 = 17.90 מ"ר
ורודה 00 6.90 X 1.50 + 1.42 = מ"ר -
סה"כ חומות 16.38 מ"ר

סה"כ לתוספת קרקע
689.99 = 675.61 + 16.38 מ"ר

סכנית ריכוז שטחים

מפלס	א. שטח הרצפה עיף תוכנית מס\' 420/1/16/28 (מ"ר)	שטח קירות (שטיח החוסמת עיף תוכנית מס\' 420/1/16/20 (מ"ר)	שטח תוספת עיף תוכנית זו (מ"ר)	סה"כ שטח הבניין (מ"ר)
±0.00	652.89	------	23.72	676.61
+2.80	652.89	------	16.38	669.99
+5.60	447.46	14316	------	652.89
סה"כ	1753.24	89.72	16.38	1760.51