

כפר אדומים - נופי פרת

מפה טופוגרפית

מגרש 29

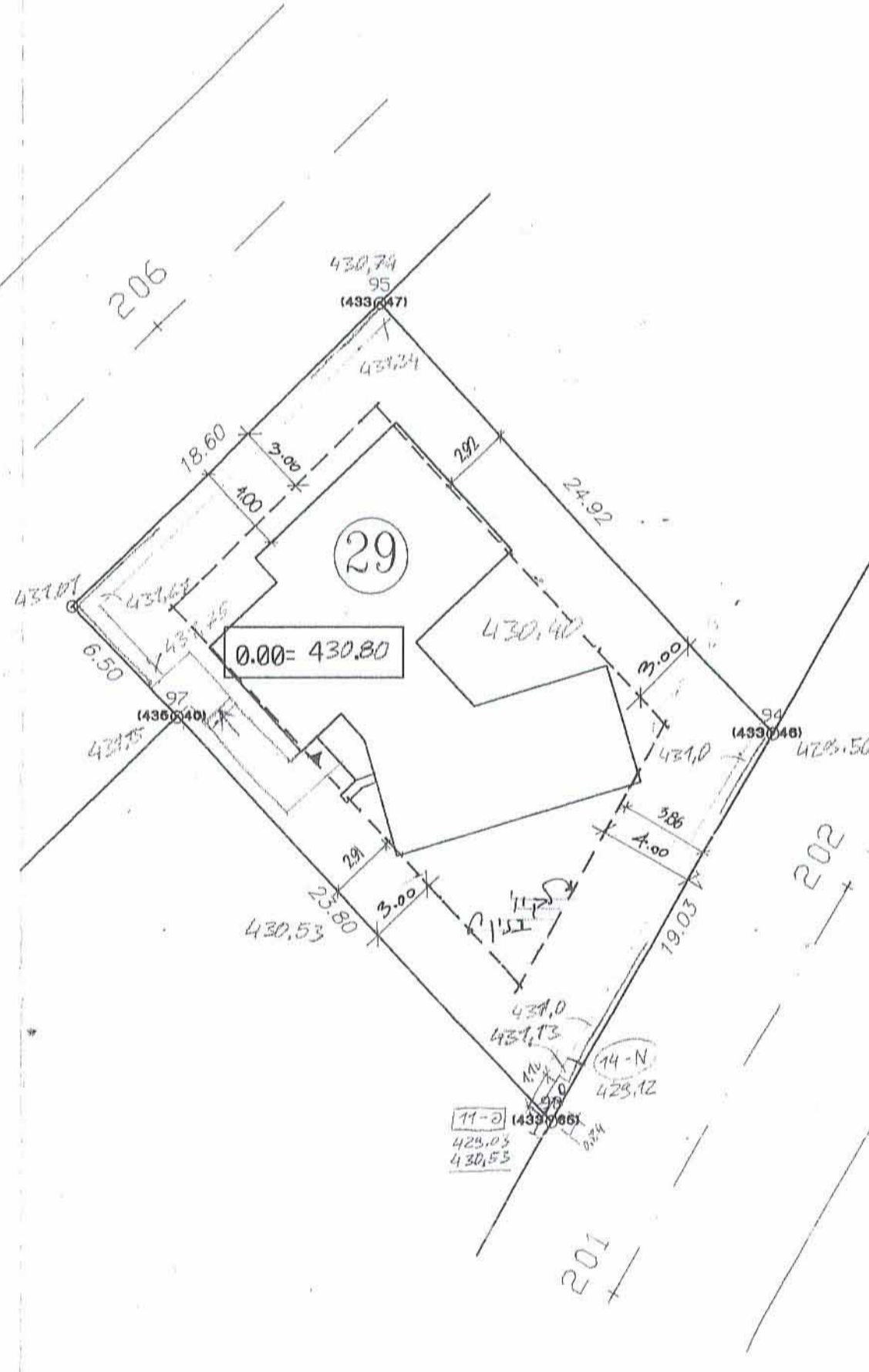


שטח 0.506 ד

הזכן עבור: נופי פרת



נספח

גליון 15-17

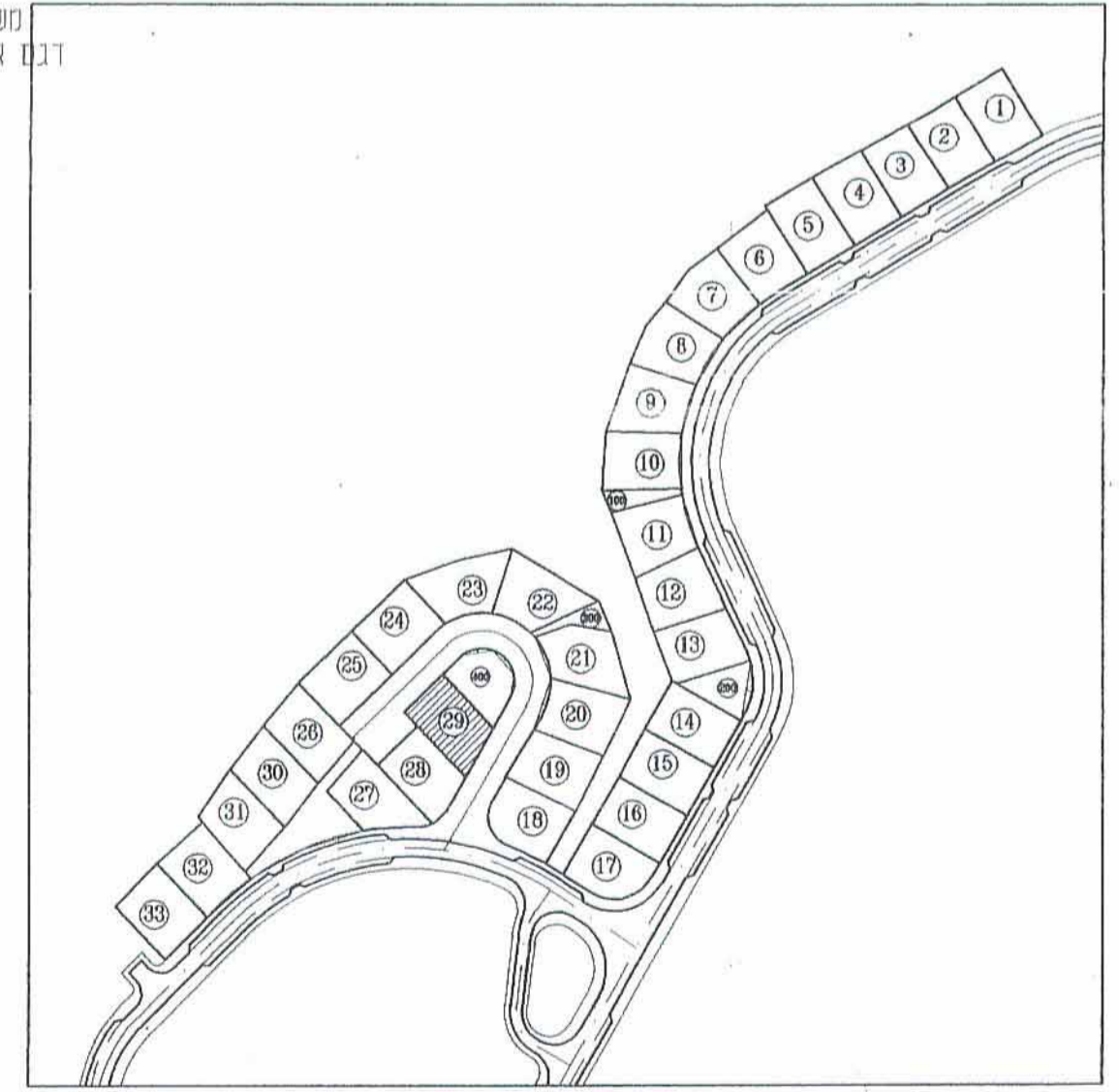


יחידה אלקלעי
אדריכל המועצה
נשה גולדוסר
אדריכל

הערות:

- 1 < המפה קשורה לרשת הקואורדינטות הארצית בנק' 50s, 51s, 52s
- 2 < הגבהים קשורים לרשת הגבהים הארצית בנק' 51s שבגובה 428.52 מ'
- 3 < צירי הכבישים נתקבלו ממשרד מתכננים פטר ליבוביץ.
- 4 < חלוקה אנליטית נתקבלה מיי פטר ליבוביץ.

תרשים סנינה 1:2500



מסעי ננו"י

| תאריך פהטי העדכון | חתימה מורד |
|-------------------|------------|
| | |
| | |
| | |
| | |
| | |
| | |
| | |
| | |
| | |

מספר עבודה
נופי פרת
549-96

שם שרטוט
549-29

אבסולוט נעים
ABSOLUTE LTD.
ע"ר קוקוס מרדד מוטסק
מ.ר. 701

כ"א לצרכי רישום
תאריך: 5.05.97
15.02.98

דאטל'צ ת.ד. 581
טל: 9677284; פקס: 9665124
P.O.B. SAFAZHON LEZION

חתימה

קנה מידה 1:250

