

17.10.83 100233

כפר אדומים - נופי פרת

מפה טופוגרפית

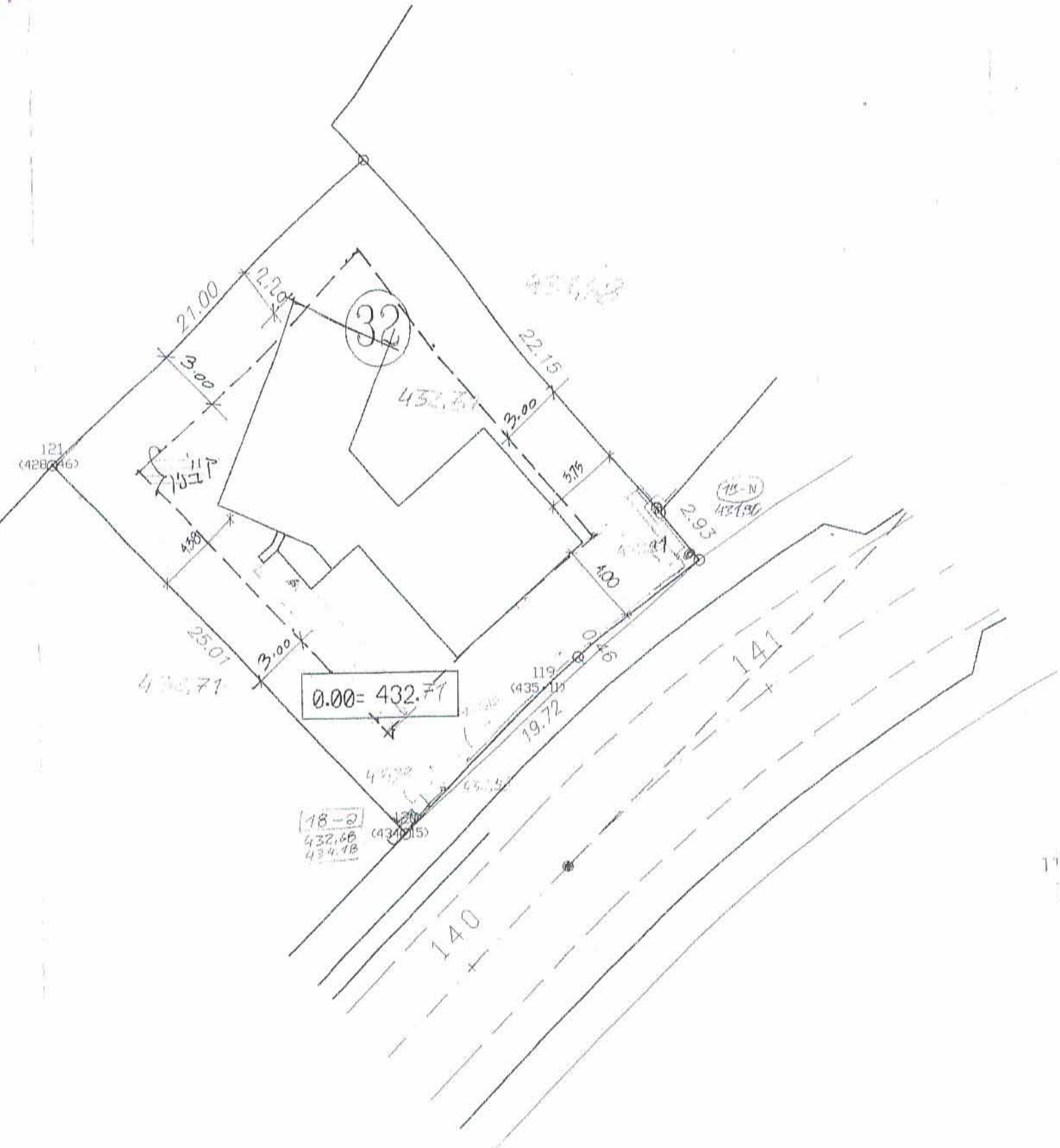
מגרש 32

שטח 0.503 ד

הוכן עבור : נופי פרת

המנהל הכללי של תחומי הגידול והסביבה
 משרד המחקר אגף המידע
 תאריך: 17.10.83
 מס' תעודת זהות: 1471-2
 משרד המחקר אגף המידע
 מנהל: *[Signature]*
 חתום: *[Signature]*
 תפקיד: *[Signature]*

נספח 1
גליון 16-17



התורה והתורה לתכנון ובניה
 מטא בלמיין

יהודה אלקלעי
 אדריכל המועצה

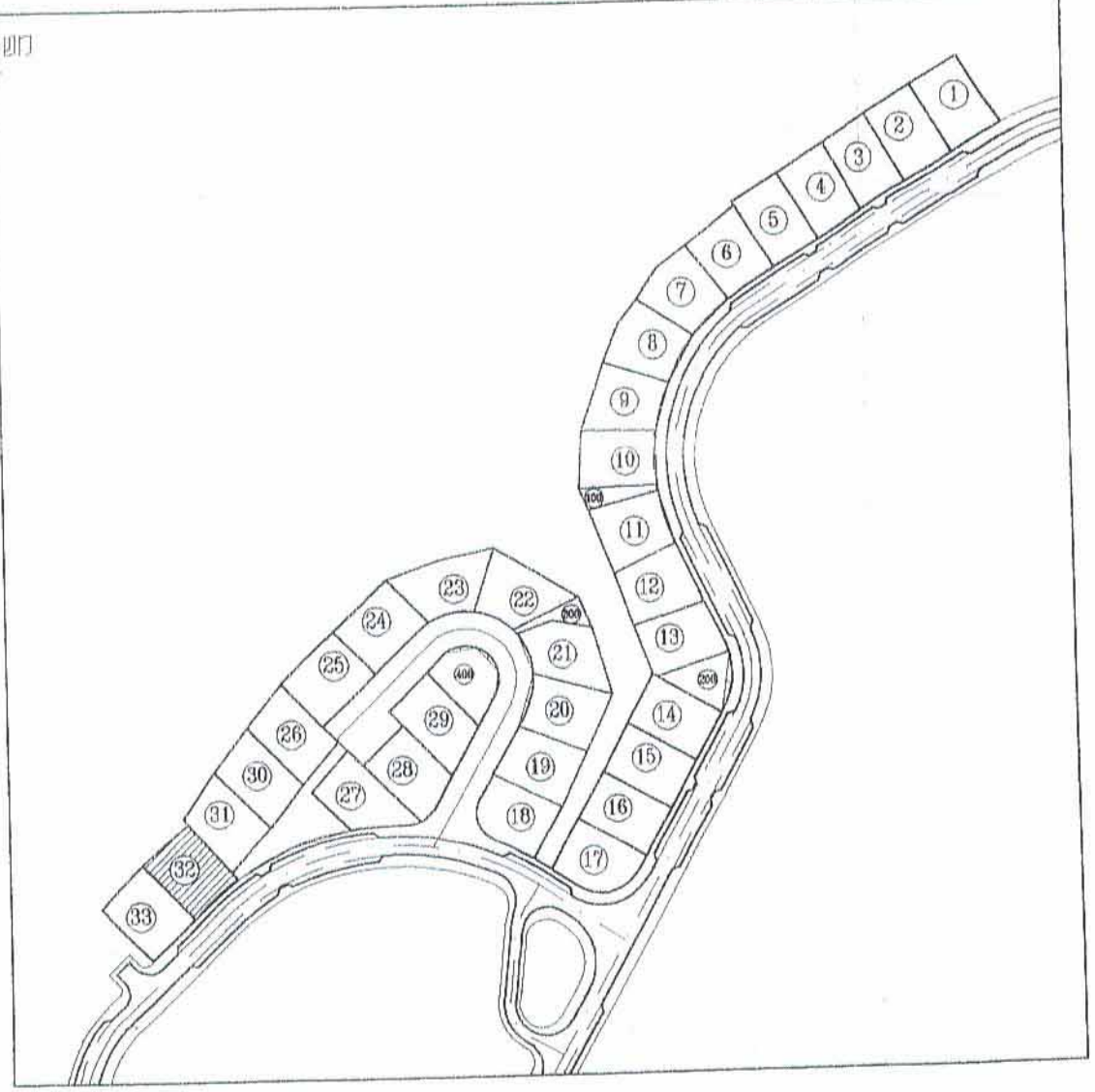
משה גולדווסר
 אדריכל

הערות:

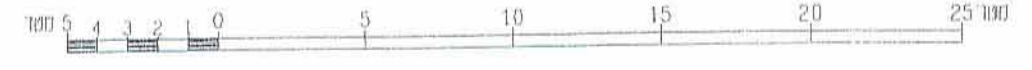
1. המפה קשורה לרשת הקואורדינטות הארצית נק' 50S, 51S, 52S
2. הגבהים קשורים לרשת הגבהים הארצית נק' 51S שבגובה 428.52 מ'
3. ציודי הכישים נתקבלו ממשרד מתכננים פטר ליבוביץ.
4. חלוקה אנליטית נתקבלה ע"י פטר ליבוביץ.

תושיים טוניה 1:2500

חש"י מרוביליו
דום א' קטן



קנה סידה 1:250



| תאריך פהטי העדכון | |
|-------------------|--|
| | |
| | |
| | |
| | |
| | |
| | |
| | |
| | |
| | |

מספר עבודה
 נופי פרת
 549-96

שם שרמט
 549-32

לח לצדכי דישום
 תאריך: 5.05.97
 15.02.98

ABSOLUTE LTD.
 ע"ש קוקוס סודו מוסק
 701 מ.ד.

דאשלי'צ ת.ד. 581
 טל': 9665124 פקס: 9677284
 P.O.B. 581581 LEZ MUSA
 חתימה