

כפר אדומים - נופי פרת

מפה טופוגרפית

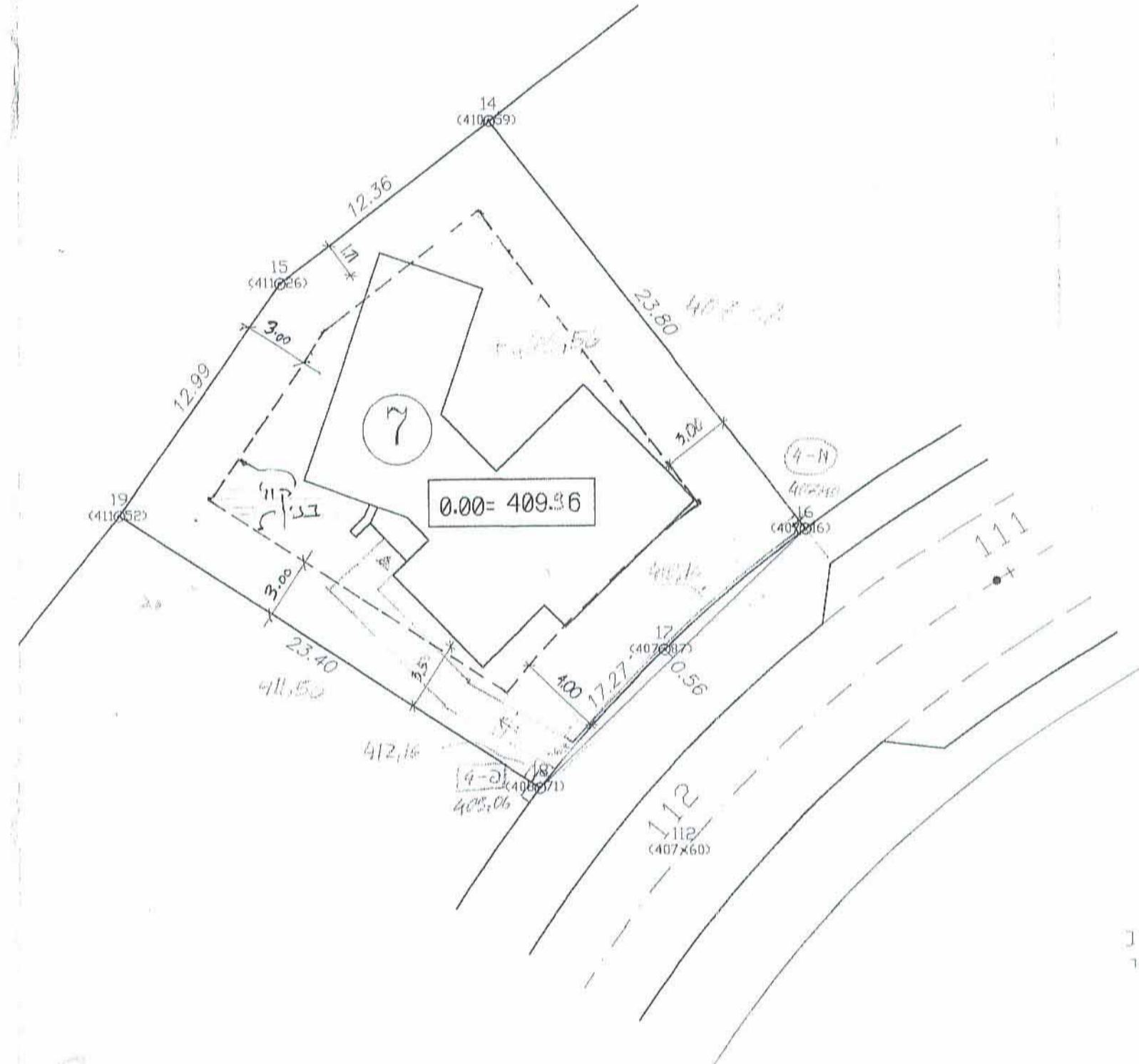
מגרש 7

שטח 0.510 ד

הזכן עבור : נופי פרת

נספח 1 גליון 2-17

מס' התוכנית: 4100/99
מס' המגרש: 7
שטח: 0.510 ד
תאריך: 08.12.05
חתימה: [Signature]



יהודה אלקלעי
אדריכל המועצה
חברה גולדוויס
דריכל
הערות:

- 1. המפה קשורה לרשת הקואורדינטות הארצית בנק' 50S, 51S, 52S
- 2. הגבהים קשורים לרשת הגבהים הארצית בנק' 51S שבגובה 428.52 מ'
- 3. ציוד הכבישים נתקלדו ממשרד מתכננים פטר ליבוביץ.
- 4. חלוקה אנליטית נתקבלה ט"י פטר ליבוביץ.

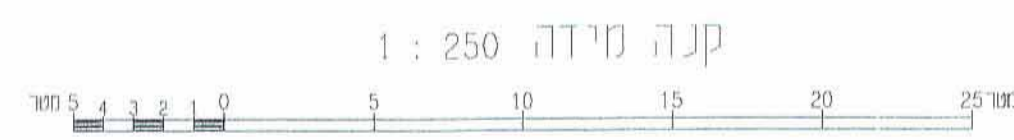
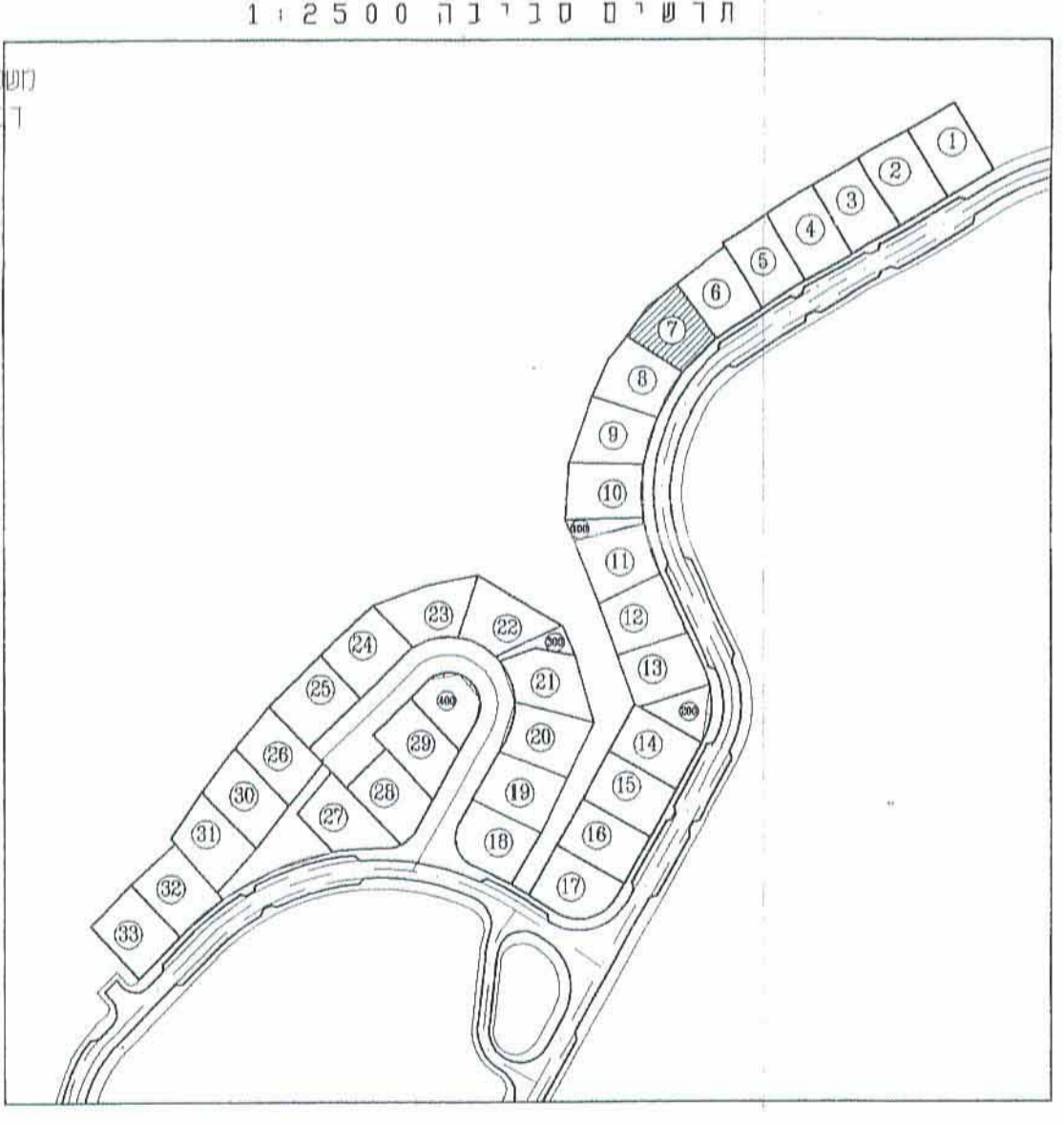
תאריך העדכון	חתימת המודד

אבסולוט נעים
ABSOLUTE LTD.
עפר קוקוס מורד מוסקר
ח.ד. 701

רשמי ת.ד. 581
טל: 9665124 פקס: 9677284
P.O.B. 581 HOLON LEZION

מספר עבודה: נופי פרת 549-96
שם שרטוט: 549-07

מספר לצרכי דישום: 5.05.97
תאריך: 15.02.08



137
025

137
000

136
975

136
950

137
025

137
000

136
975

136
950