

כפר אדומים - נופי פרת

מפה טופוגרפית

מגרש 8

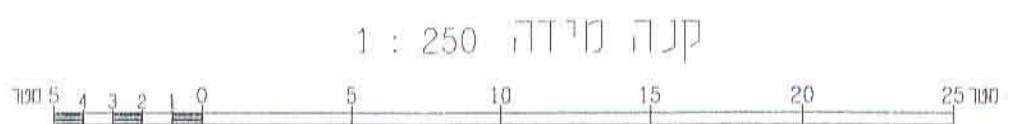
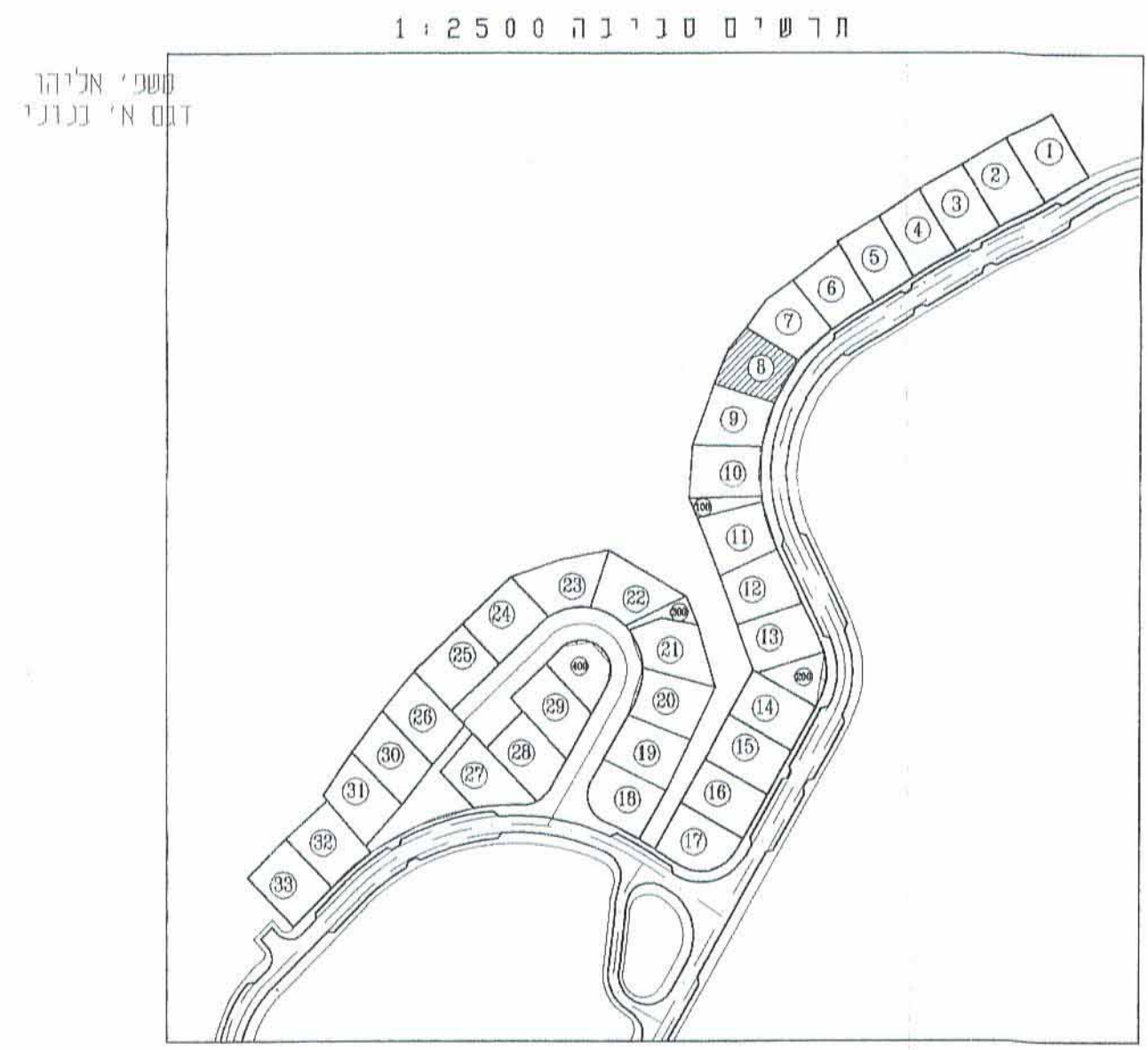
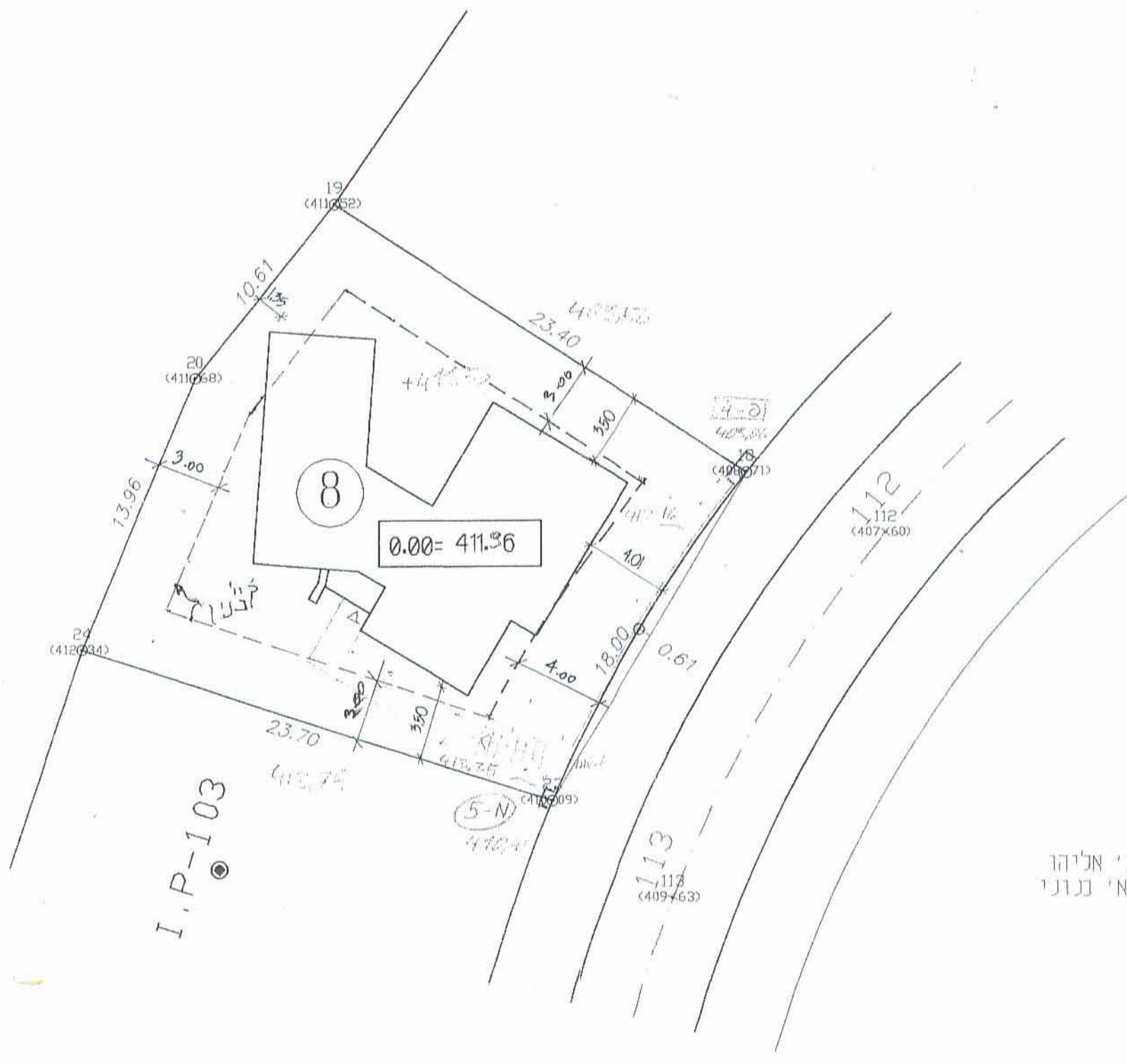
שטח 0.505 ד

הזכן עבור : נופי פרת



נספח 1 גליון 3-17

מספר התוכנית: 1971-201
 מספר המגרש: 8
 שטח המגרש: 0.505 ד
 תאריך: 15.02.98



האדריכל המועצה לתכנון ובניה
 משרד תכנון

יהודה אלקלעי
 אדריכל המועצה

- הערות:
- 1 < המפה קשורה לרשת הקואורדינטות הארצית בנקי 50S, 51S, 52S
 - 2 < הגבהים קשורים לרשת הגבהים הארצית בנקי 51S שבגובה 428.52 מ'
 - 3 < צירי הכבישים נתקבלו ממשרד מתכננים פטר ליבוביץ.
 - 4 < חלוקה אנליטית נתקבלה ט"י פטר ליבוביץ.

תאריך	פרטי העדכון	חתימת המודד

מספר עבודה: נופי פרת 549-96
 שם שרטוט: 549-08

מספר הצרכי רישום: 5.05.97
 תאריך: 15.02.98

אבסולוט בע"מ
 ABSOLUTE LTD.
 עפר קוקוס מורד מוסקר
 ת.ד. 701

ראשול"צ ת.ד. 581
 טל: 9665124 פקס: 9677284
 P.O.B. 385108 LEZONIA

חתימה