

כפר אדומים - נופי פרת

מפה טופוגרפית

מגרש 9

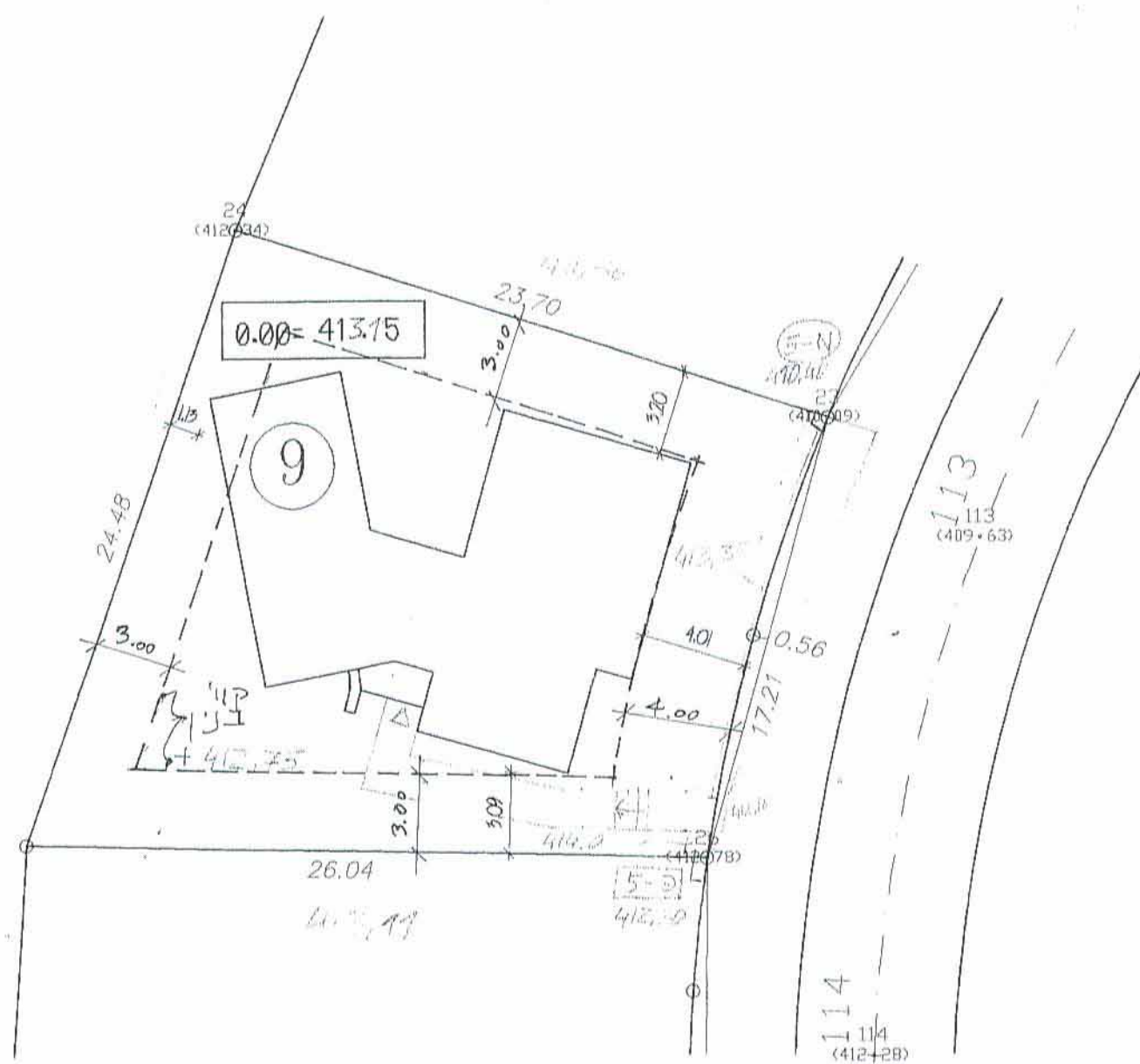
שטח 0.500 ד

הזכן עבור : נופי פרת



התאריך: 24.09.98
מס' תוכנית: 508/98
שטח: 508
מס' הקניין: 413715
מס' התכנון: 10.12.88

נספח 1
גליון 4-17



יהודה אלקלעי
אדריכל המו"ק
מנוחה גולדוסר
אדריכל

1 (המפה קשורה לדש הקואורדינטות הארצית נק"י 50S, 51S, 52S)
2 (הגבהים קשורים לדש הגבהים הארצית נק"י 51S שגובהה 428.52 מ')
3 צייר הכבישים נתקבלו מתכנון מער לייבוביק.
4 חלוקה אנליטית נתקבלה ע"י פטר לייבוביק.

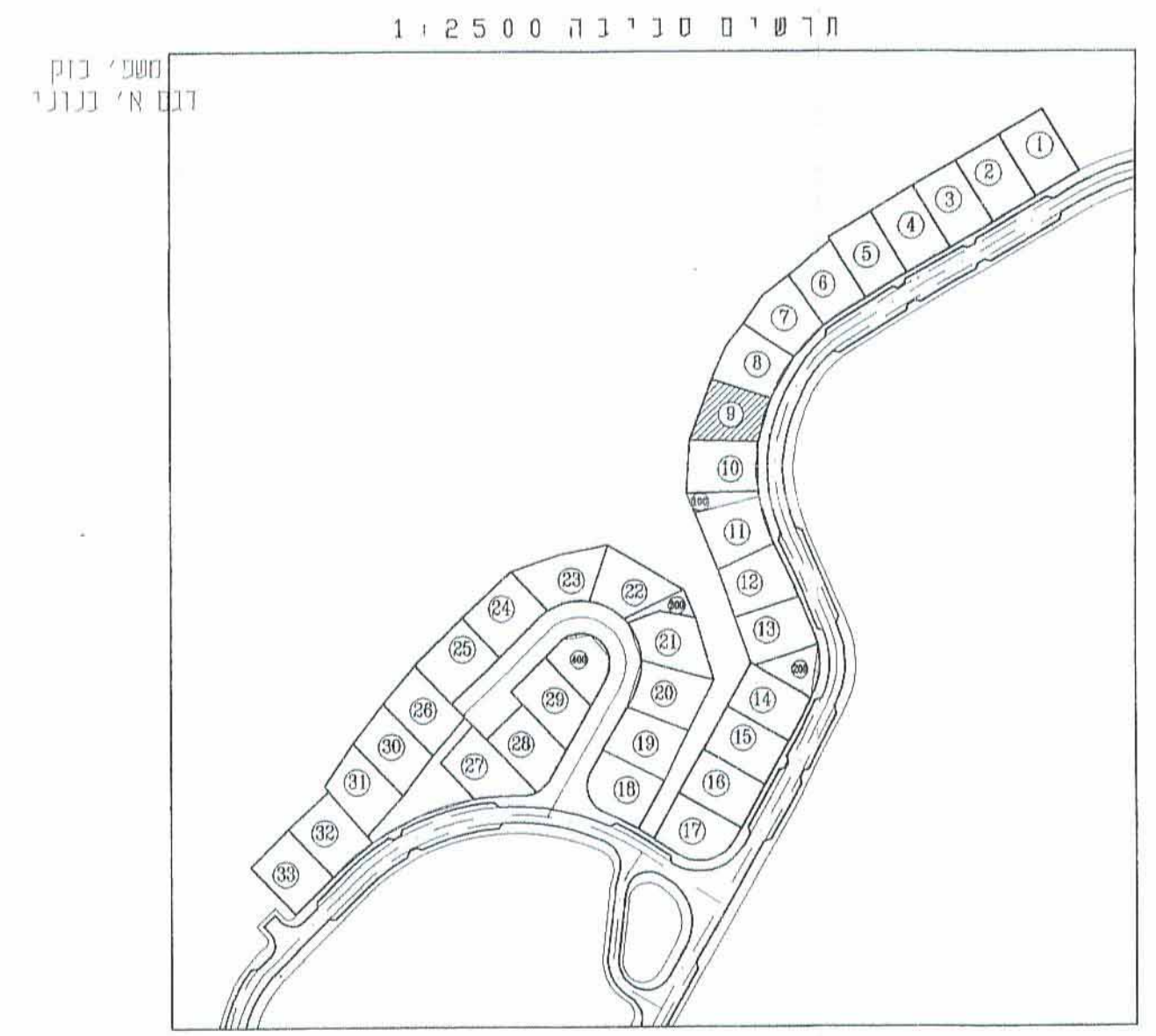
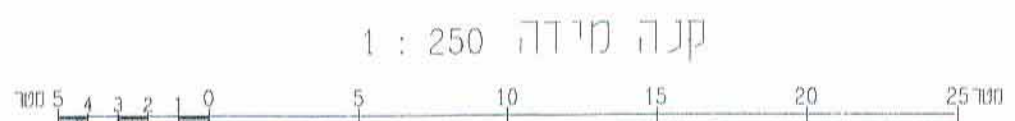
תאריך	יחסי העדכון	חתימה

אבסולוט בע"מ
ABSOLUTE LTD.
ע"פ קוקוס מורד מוטק
מ.ד. 701

ראשליץ ת.ד. 581
טל: 9665124 פקס: 9677284
מס' חשבון: P.O.B. LEZ MITSUBISHI

מספר עבודה: 549-96
שם שרמט: 549-09

מחיר דיור: 5.05.97
תאריך: 15.02.98



137/000
136/975
136/950
136/925

13/00
13/97
13/95
13/92