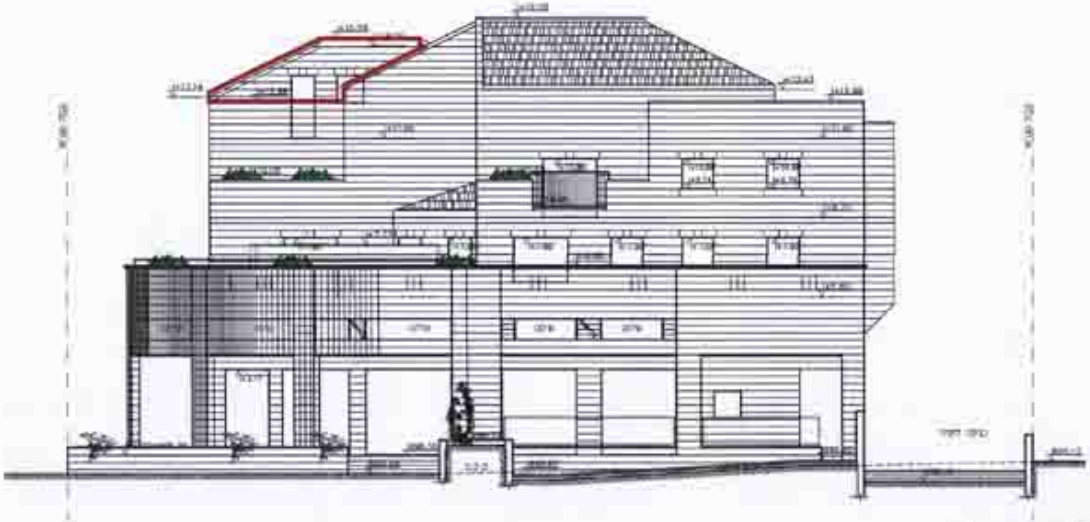

בנין C-4
חזית מערבית
קנ"מ 1:100

הערה:

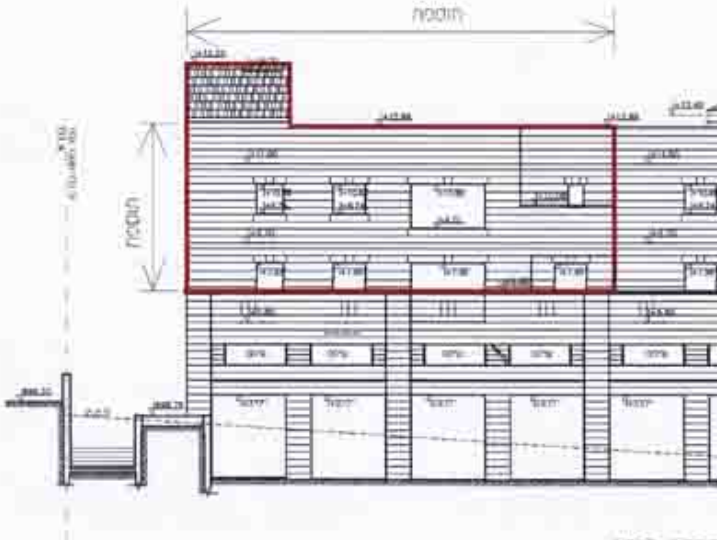
תוספת
תוספת

קדמית לרחוב

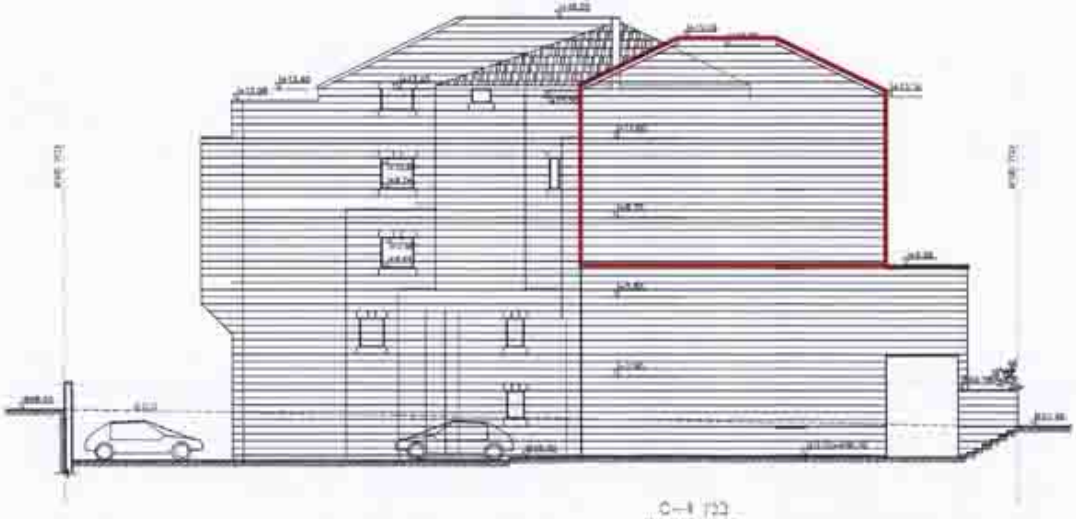

בנין C-4
חזית מזרחית
קנ"מ 1:100

הערה:

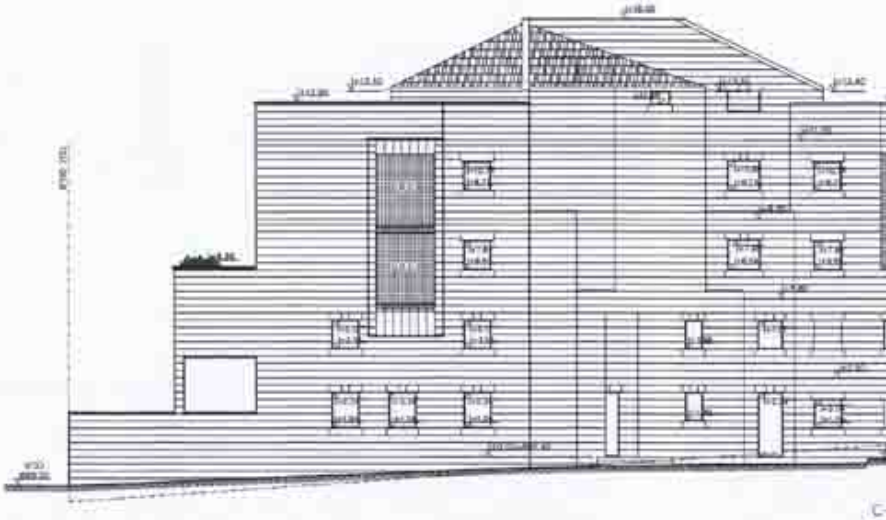

C
1:1

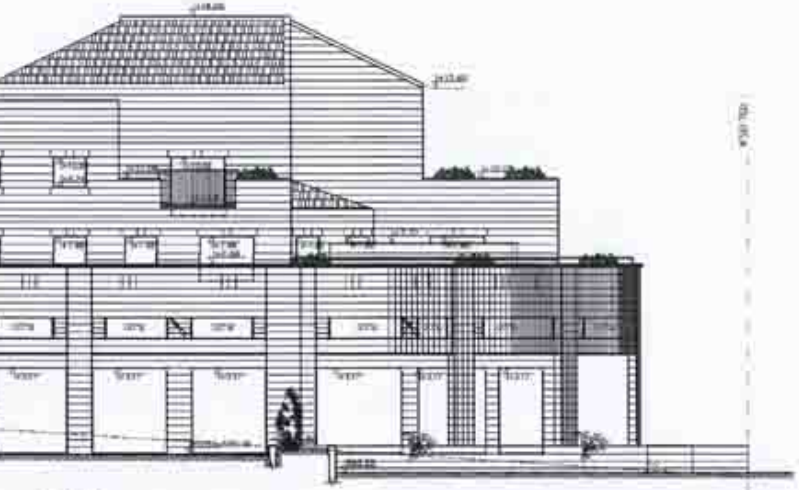

בנין C-4
חזית צפונית
קנ"מ 1:100

הערה
[illegible]
[illegible]

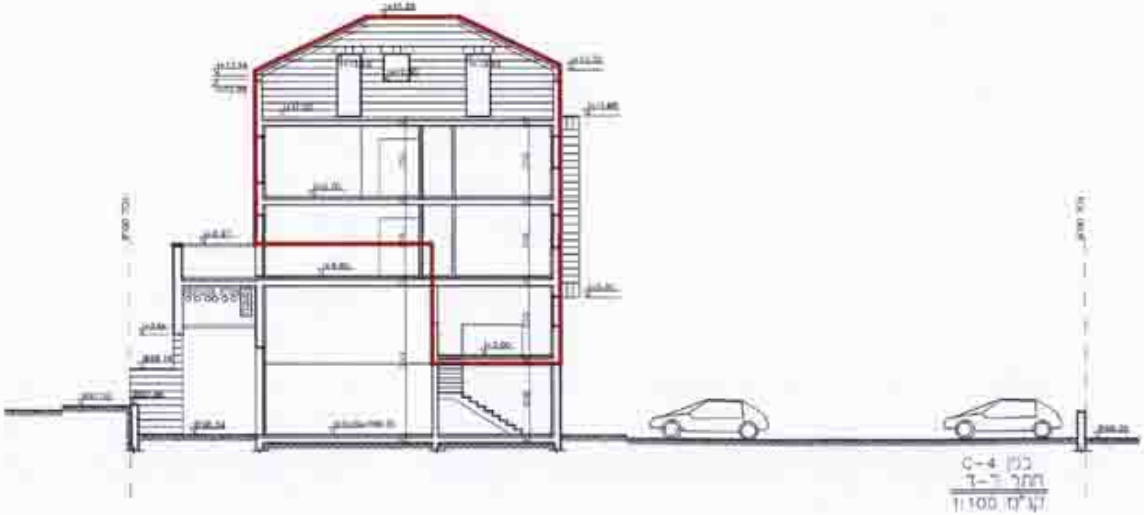

בנין C-4
חתך ד-ד
קנ"מ 1:100

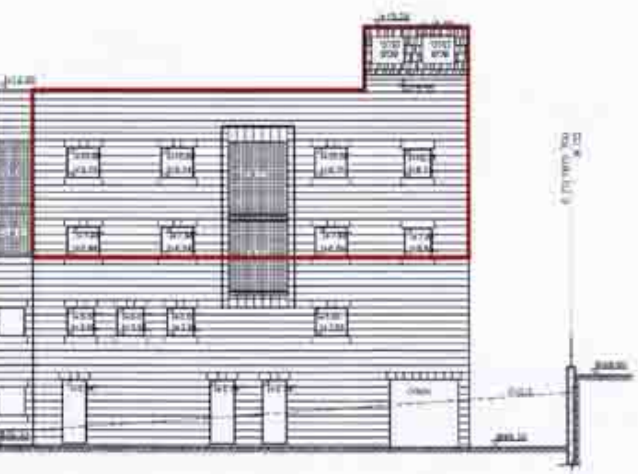

בנין C-4
חזית דר
קנ"מ 00

הערה :
[illegible]
[illegible]

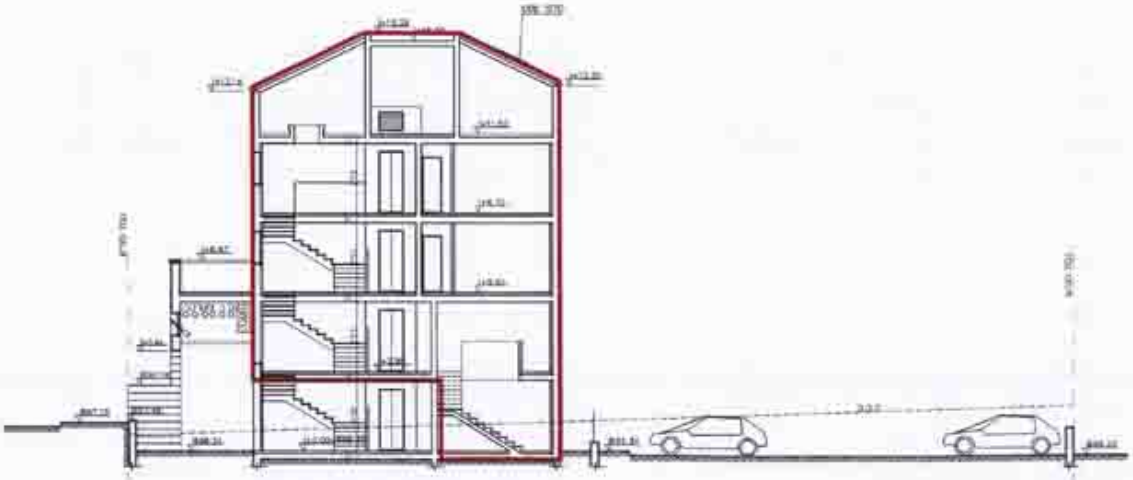

בנין C-4
חתך ג-ג
קנ"מ 1:100

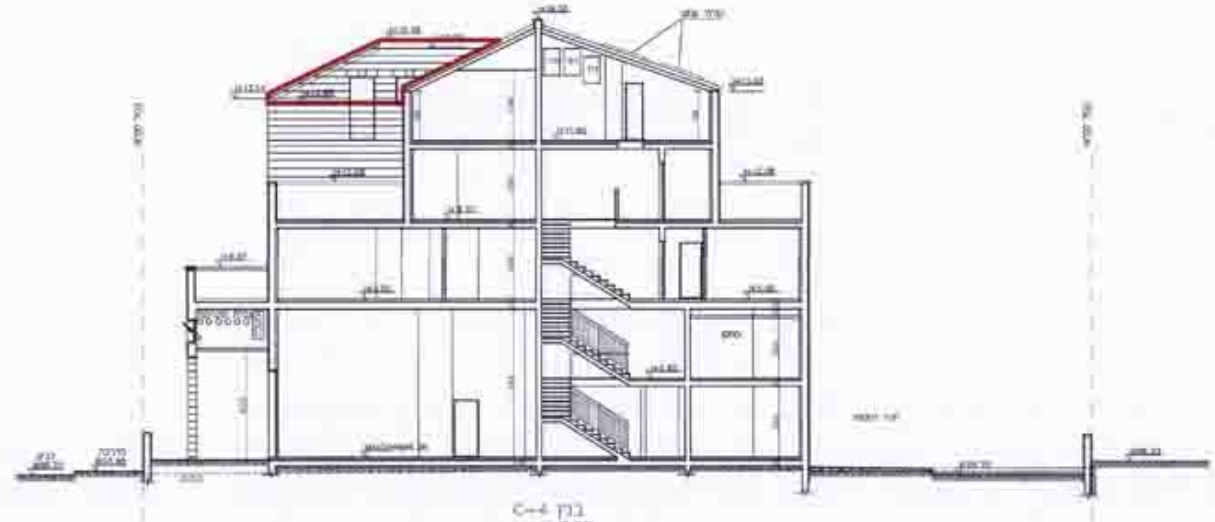

בנין C-4
חתך א-א
קנ"מ 1:100

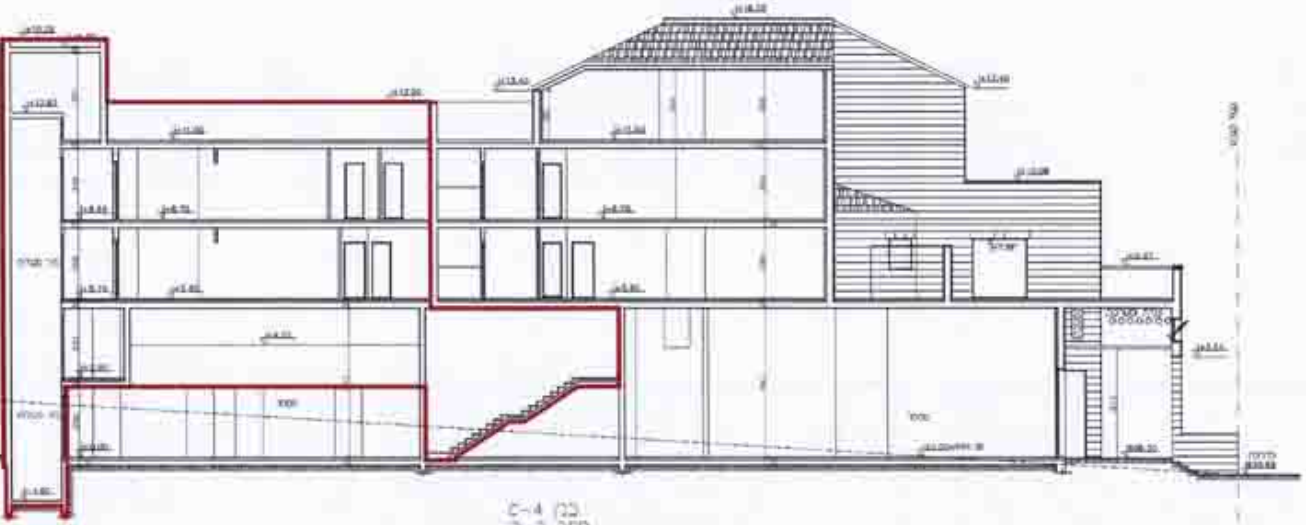

בנין C-4
חתך ב-ב
קנ"מ 1:100

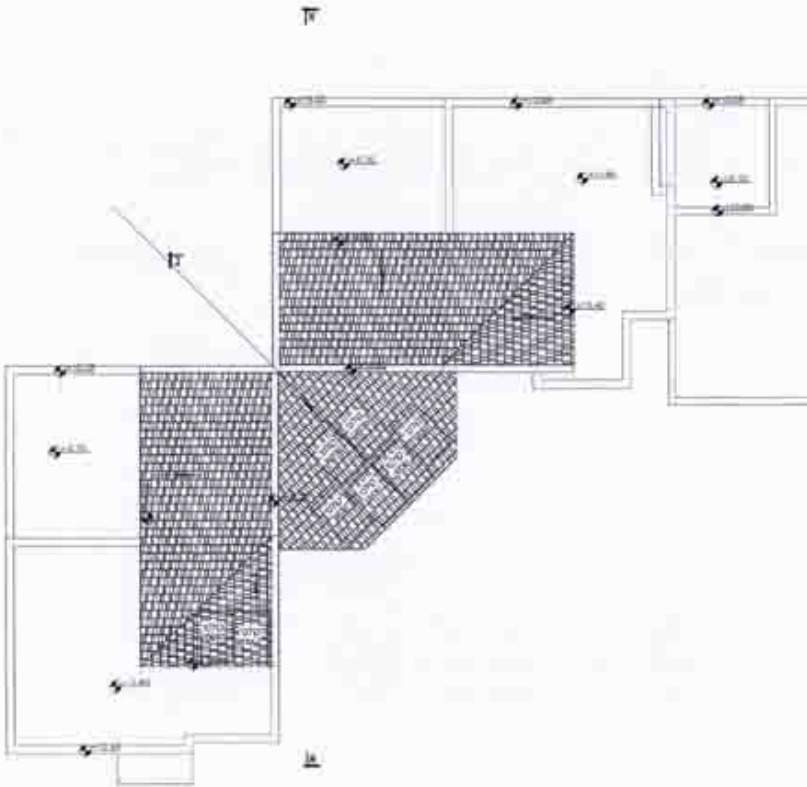

תכנית גג רעפים
קנ"מ 1:100



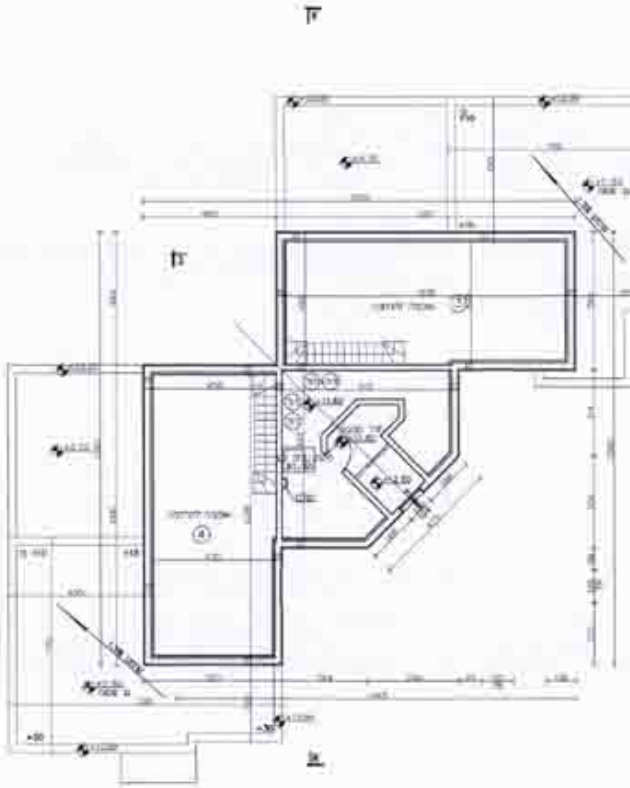

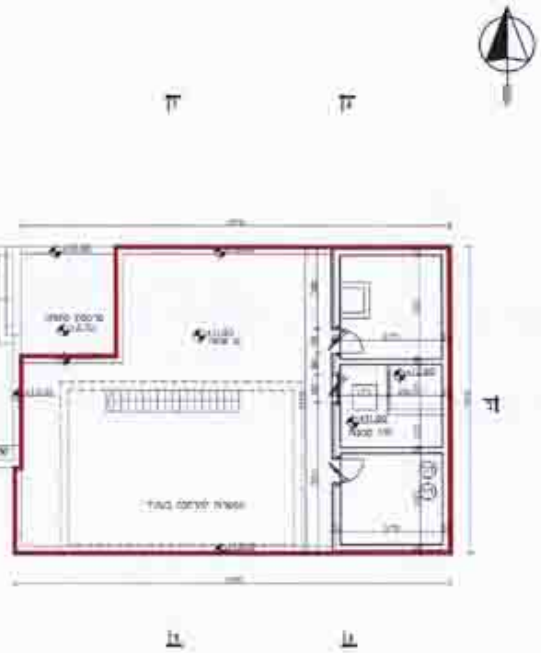

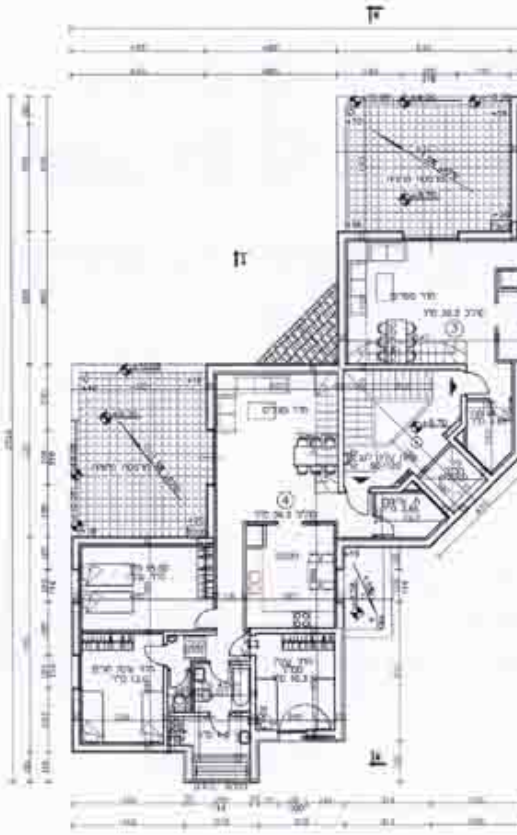

תכנית עליית גג
קנ"מ 1:100

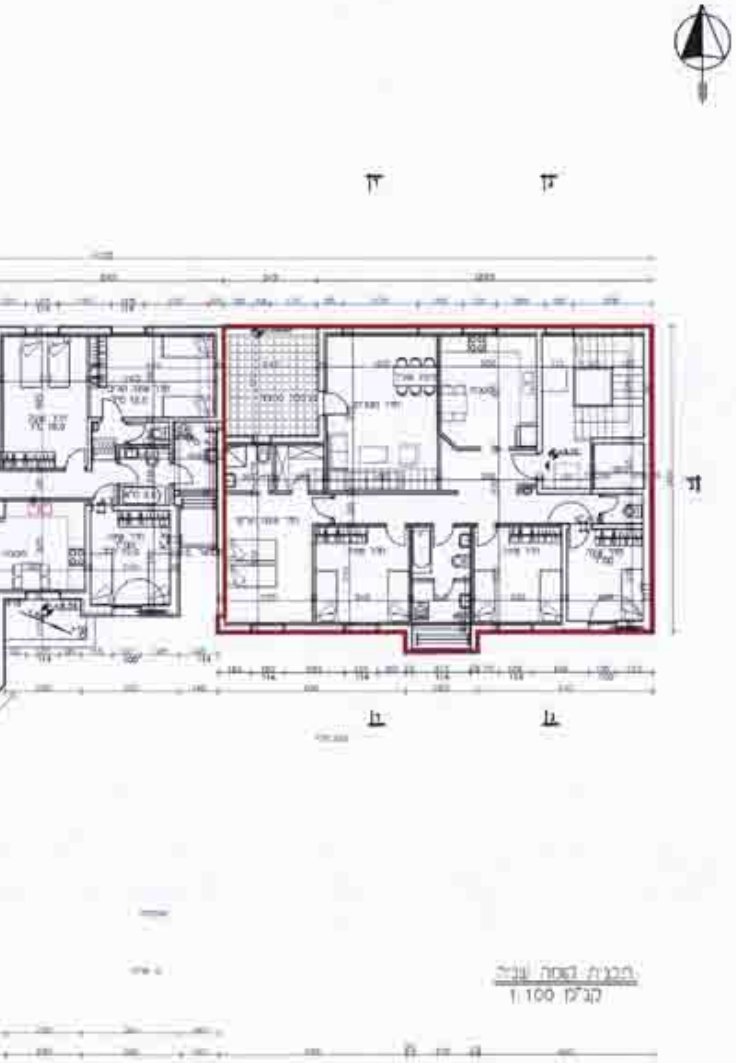

תכנית קומה שניה
קנ"מ 1:100

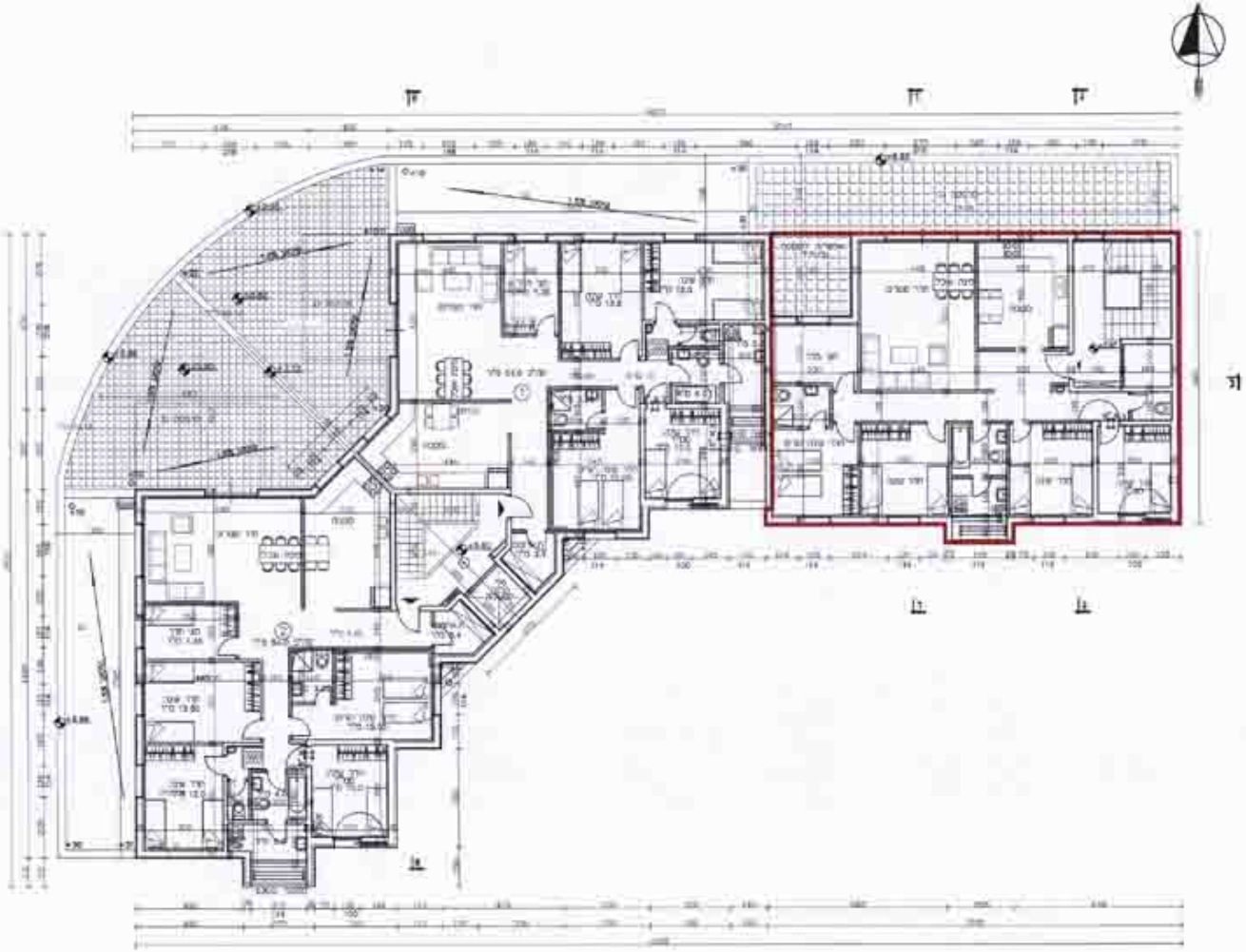

תכנית קומה ראשונה
קנ"מ 1:100

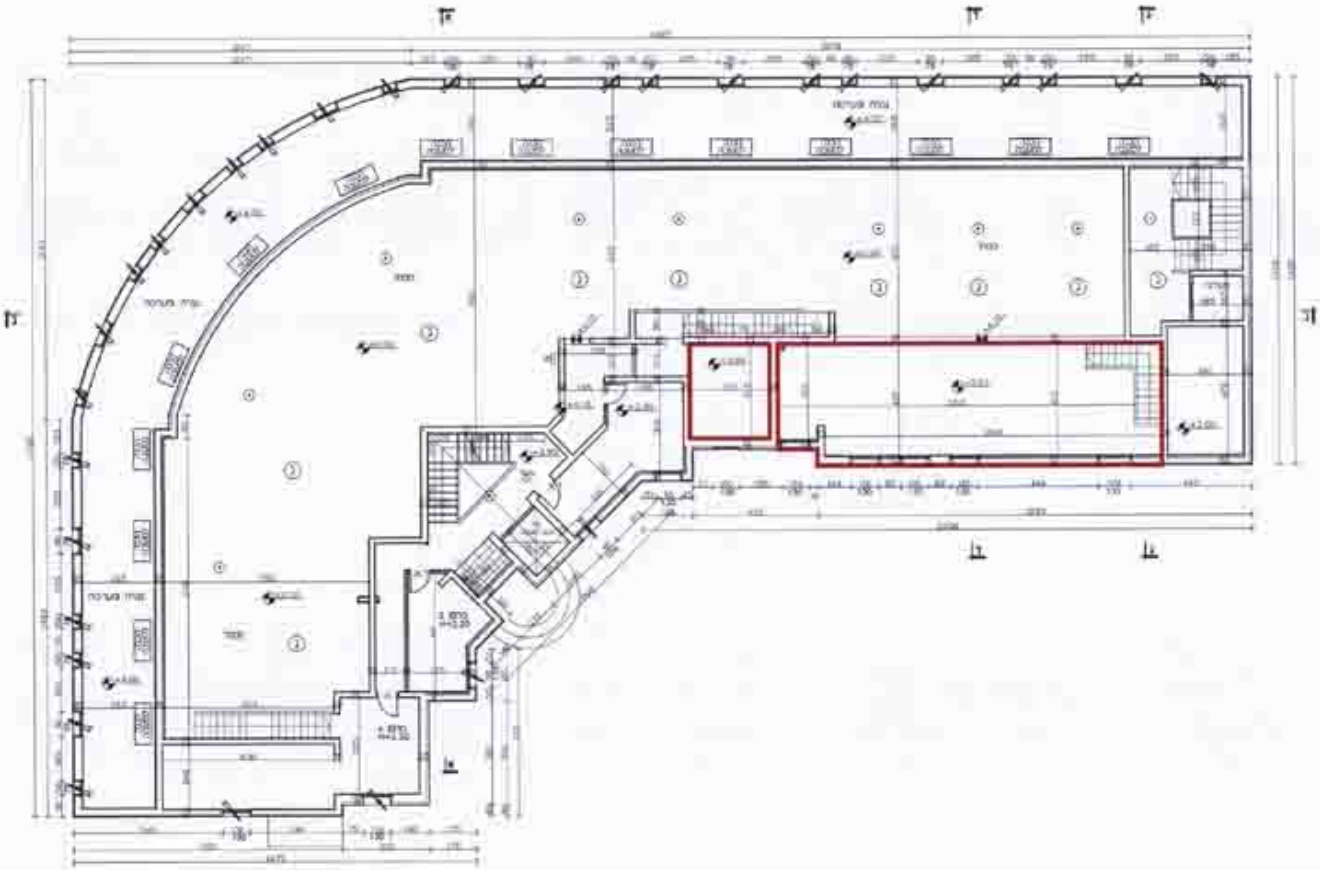

תכנית קומת כניסה
קנ"מ 1:100

695.44
695.59

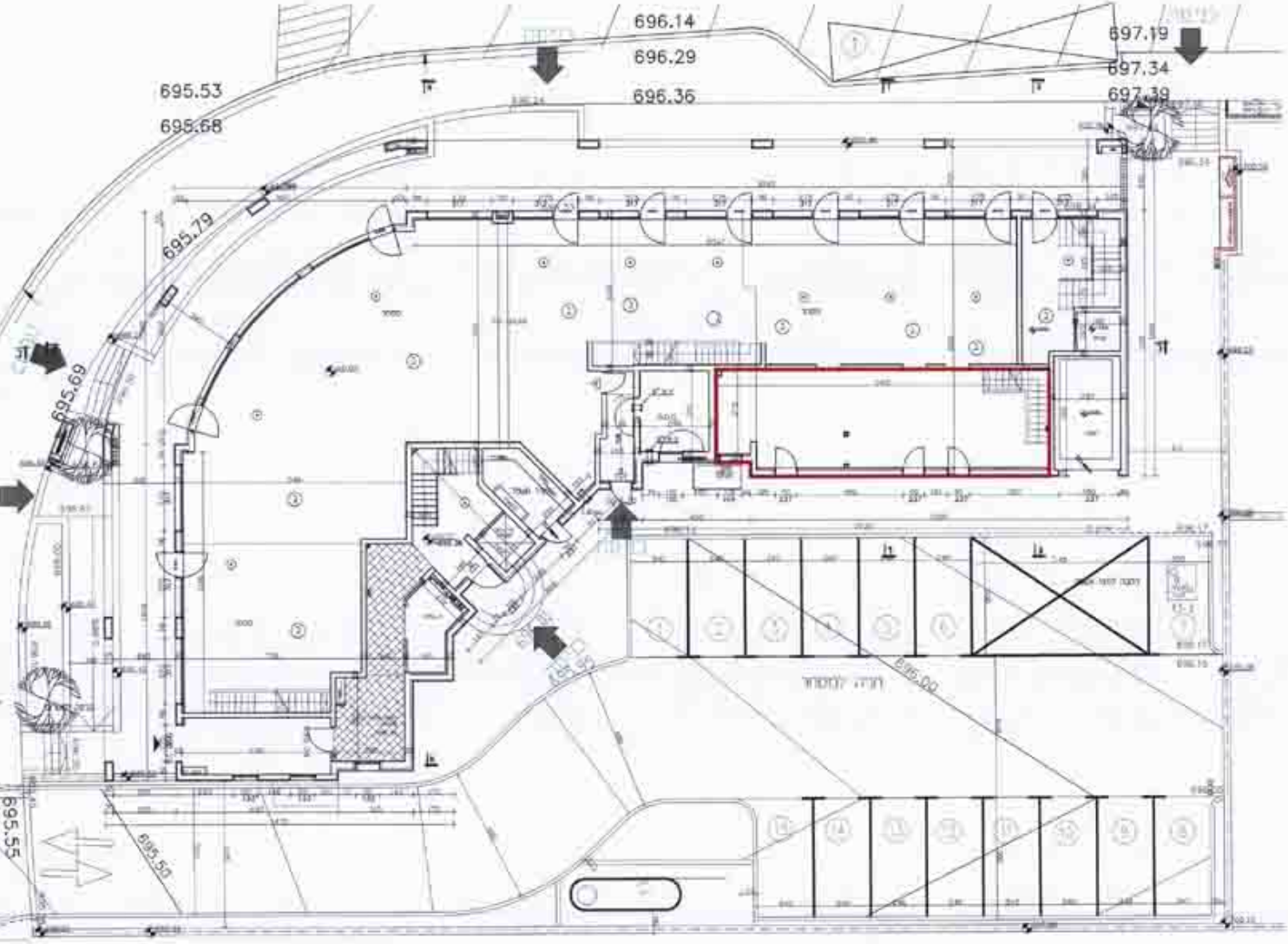
695.53
695.68
696.14
696.29
696.36
697.19
697.34
697.39
695.79
695.69
695.55
695.50
חניה למסחר
695.00

חישוב שטח מפלס - 0.00

[illegible]

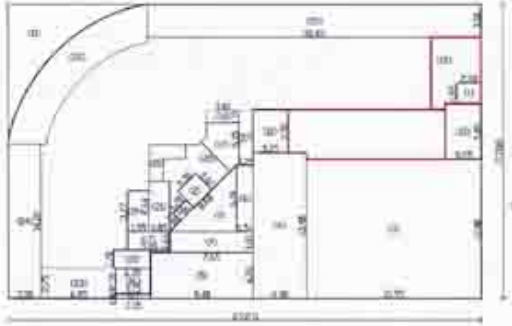

חישוב שטח מפלס - +2.90

[illegible]

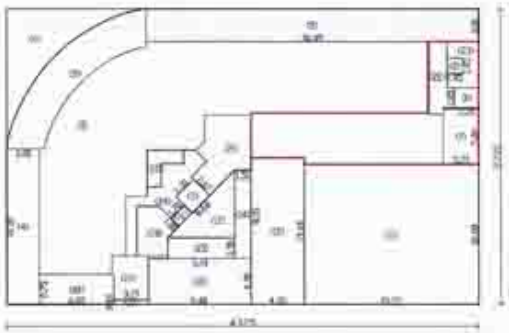

חישוב שטח מפלס - +5.80

[illegible]

חישוב שטח מפלס - +8.70

[illegible]

חישוב שטח מפלס - +11.60

[illegible]

[illegible]	[illegible]	[illegible]	[illegible]	[illegible]	[illegible]	[illegible]	[illegible]	[illegible]
[illegible]	[illegible]	—	[illegible]	—	[illegible]	[illegible]	—	[illegible]
[illegible]	—	—	[illegible]	—	—	[illegible]	—	[illegible]
[illegible]	—	[illegible]	—	[illegible]	—	[illegible]	—	[illegible]
[illegible]	—	[illegible]	—	[illegible]	—	[illegible]	—	[illegible]
[illegible]	—	—	—	—	—	[illegible]	—	[illegible]
[illegible]	[illegible]	[illegible]	[illegible]	[illegible]	[illegible]	[illegible]	—	[illegible]

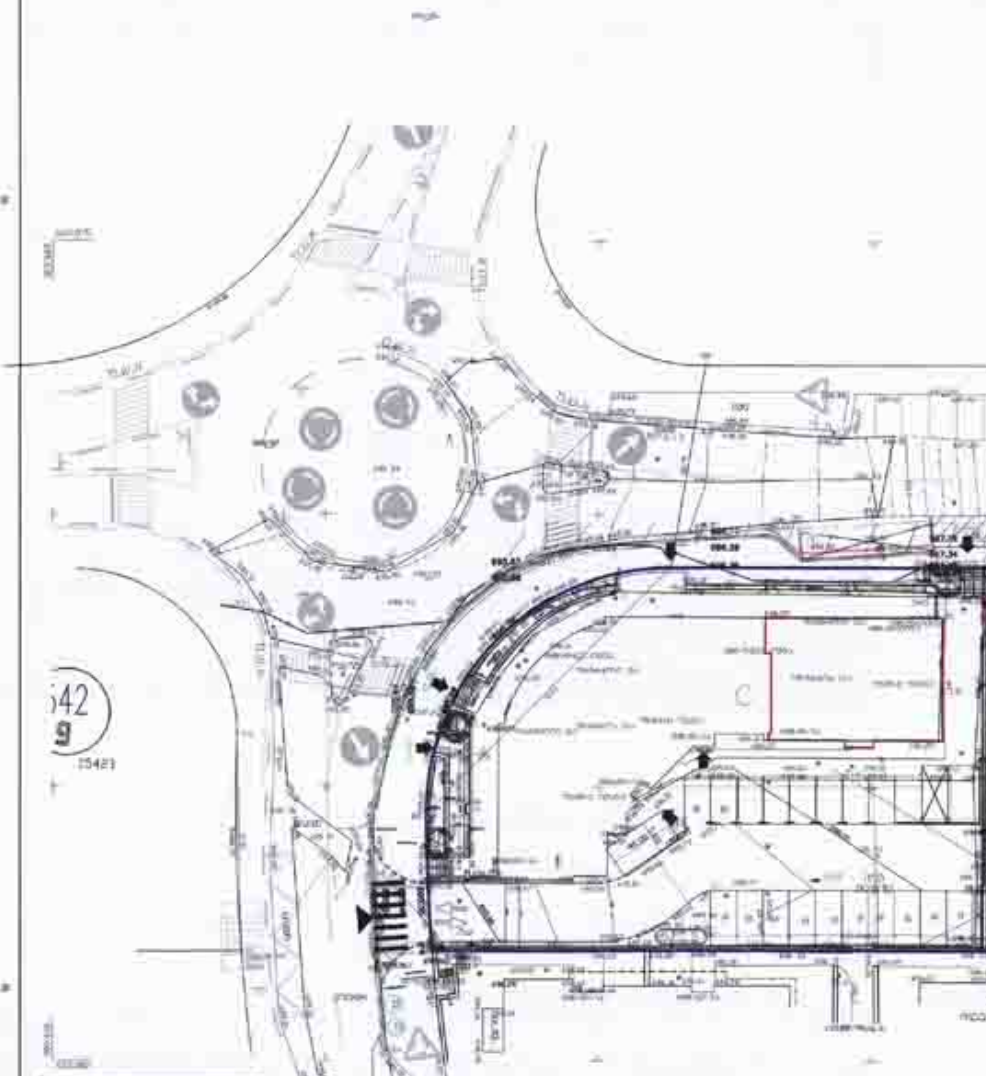
542
9
15421
C

[illegible]

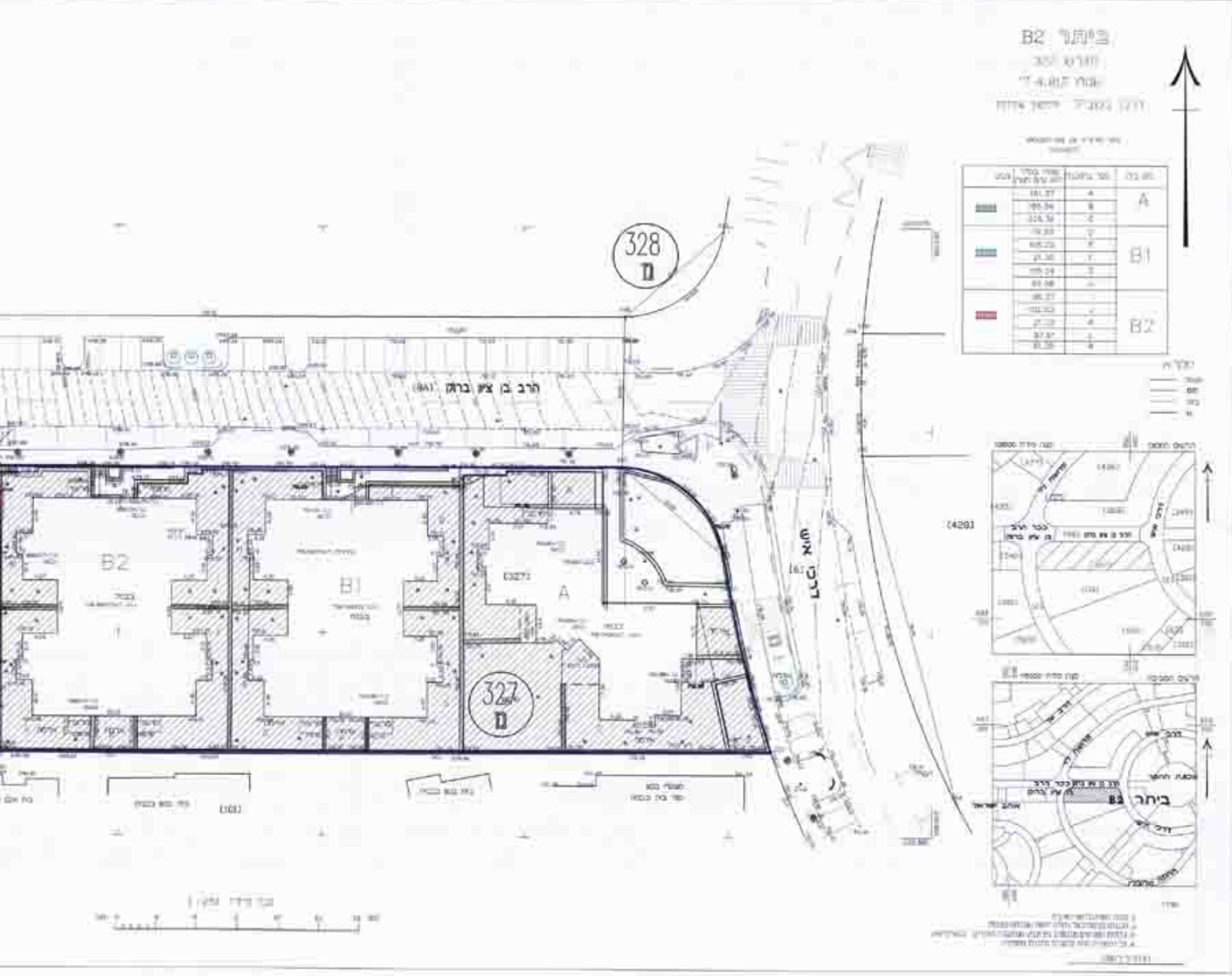
ביתר B2
328
327
B2
B1
A
הרב בן ציון ברוק
ביתר B2

אזור יהודה ושומרון
מועצת תכנון עליונה
מרחב תכנון מקומי ביתר עלית
תכנית מפורטת 426/8/6
שינוי לתכנית מתאר מפורטת מס' 426/8

ביתר עילית שכונה 2- B
מגרש 327

נספח בינוי - לנספח מס' 1

קנ"מ: 1:100

חתימת עורך הבקשה :

תאריך : 02.09.2008
עדכון : 15.05.2011
עדכון : 11.03.2015
עדכון : 01.05.2016