7201450-46

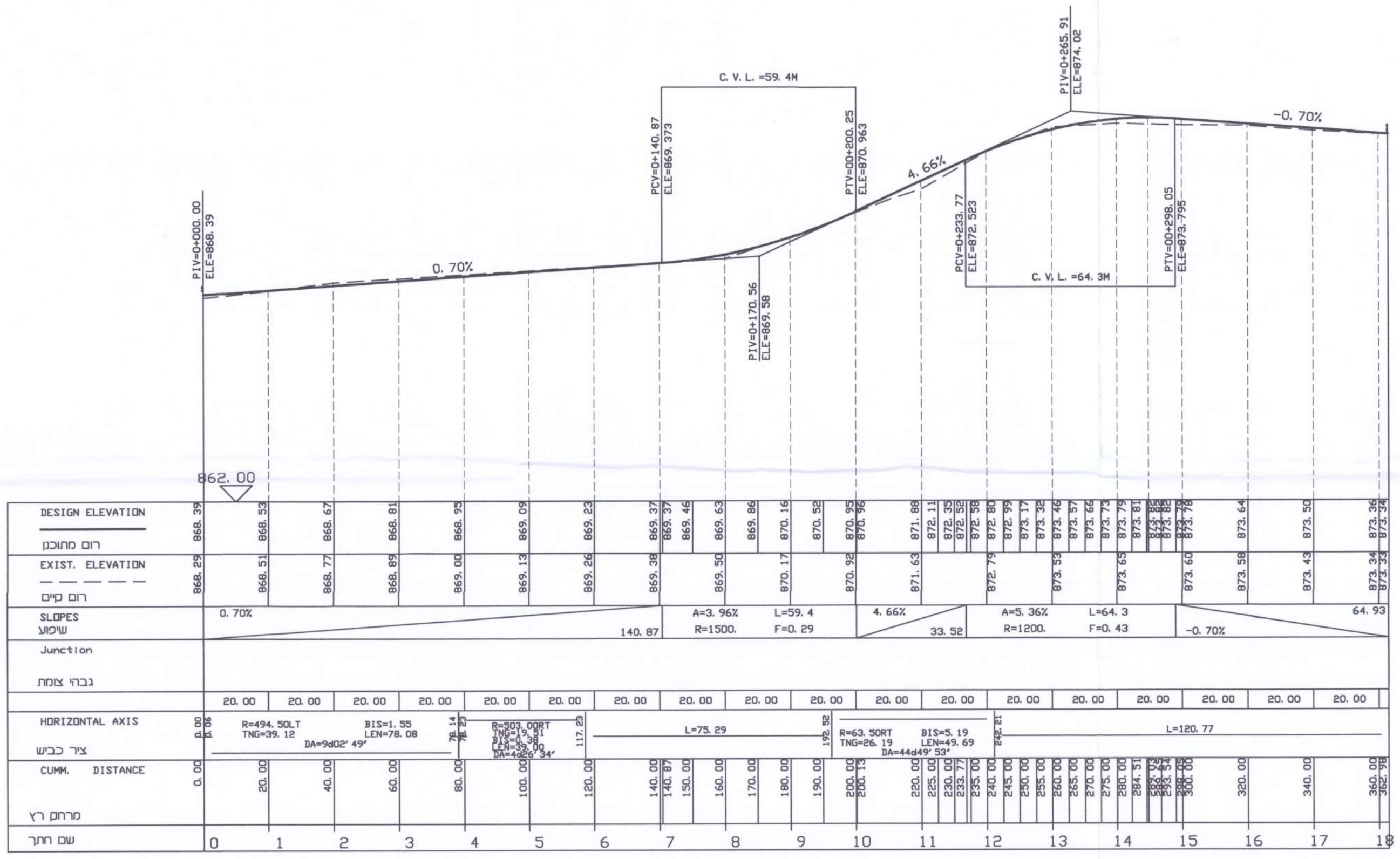

C.V.L. =59.4M
C.V.L. =64.3M
PIV=0+000.00 ELE=868.39
PCV=0+140.87 ELE=869.273
PIV=0+170.56 ELE=869.58
PTV=0+200.25 ELE=870.963
PCV=0+233.77 ELE=872.523
PIV=0+265.91 ELE=874.02
PTV=0+298.05 ELE=873.795
0.70%
4.66%
-0.70%
862.00
DESIGN ELEVATION
רום מתוכנן
EXIST. ELEVATION
רום קיים
SLOPES
שיפוע
A=3.96% L=59.4 R=1500. F=0.29
A=5.36% L=64.3 R=1200. F=0.43
Junction
גבהי צומת
HORIZONTAL AXIS
ציר כביש
R=494.50LT TNG=39.12 BIS=1.55 LEN=78.08 DA=9d02'49"
L=75.29
R=63.50RT TNG=26.19 BIS=5.19 LEN=49.69 DA=44d49'53"
L=120.77
CUMM. DISTANCE
מרחק רץ
שם חתך
0 1 2 3 4 5 6 7 8 9 10 11 12 13 14 15 16 17 18

כביש מס' 2

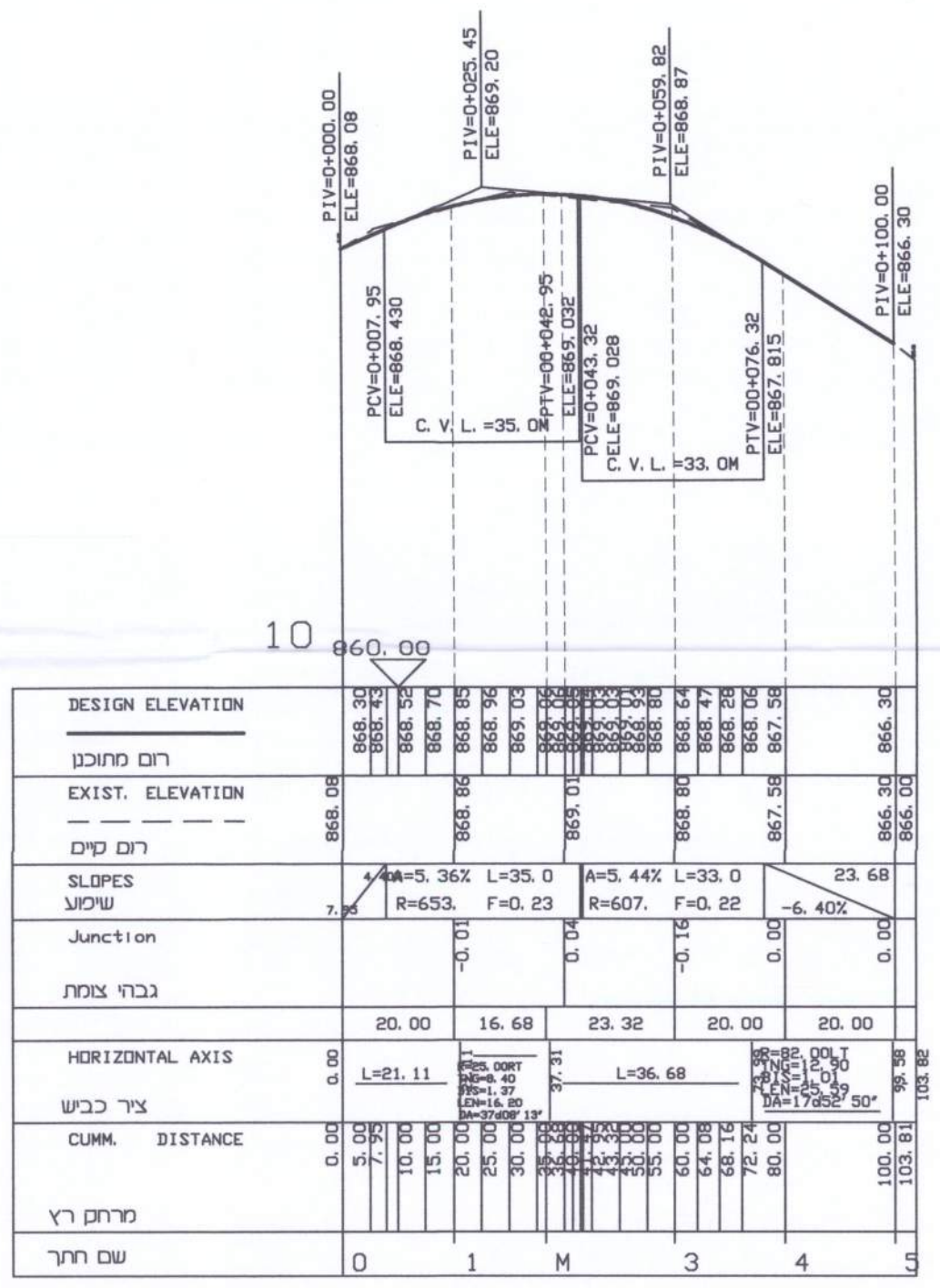

PIV=0+000.00 ELE=868.08
PCV=0+007.95 ELE=868.430
PIV=0+025.45 ELE=869.20
PIV=0+059.82 ELE=868.87
PTV=0+076.32 ELE=867.815
PIV=0+100.00 ELE=866.30
C.V.L. =35.0M
C.V.L. =33.0M
860.00
DESIGN ELEVATION
רום מתוכנן
EXIST. ELEVATION
רום קיים
SLOPES
שיפוע
A=5.36% L=35.0 R=653. F=0.23
A=5.44% L=33.0 R=607. F=0.22
-6.40%
Junction
גבהי צומת
HORIZONTAL AXIS
ציר כביש
L=21.11
L=36.68
CUMM. DISTANCE
מרחק רץ
שם חתך
0 1 M 3 4

כביש מס' 10

-מתן תוקף-

ועדה ... חוק תכנון ערים, כפרים ובניינים (יהודה והשומרון) (מס' 418) תשל"ב-1971

רמאללה

בית-אל

2/9/14

התיישבות

17.10.17 11/17

הוחלט לתת תוקף לתכנית הנזכרת לעיל

יו"ר מועצת התכנון העליונה

מנהל הלשכה המרכזית לתכנון ובניה

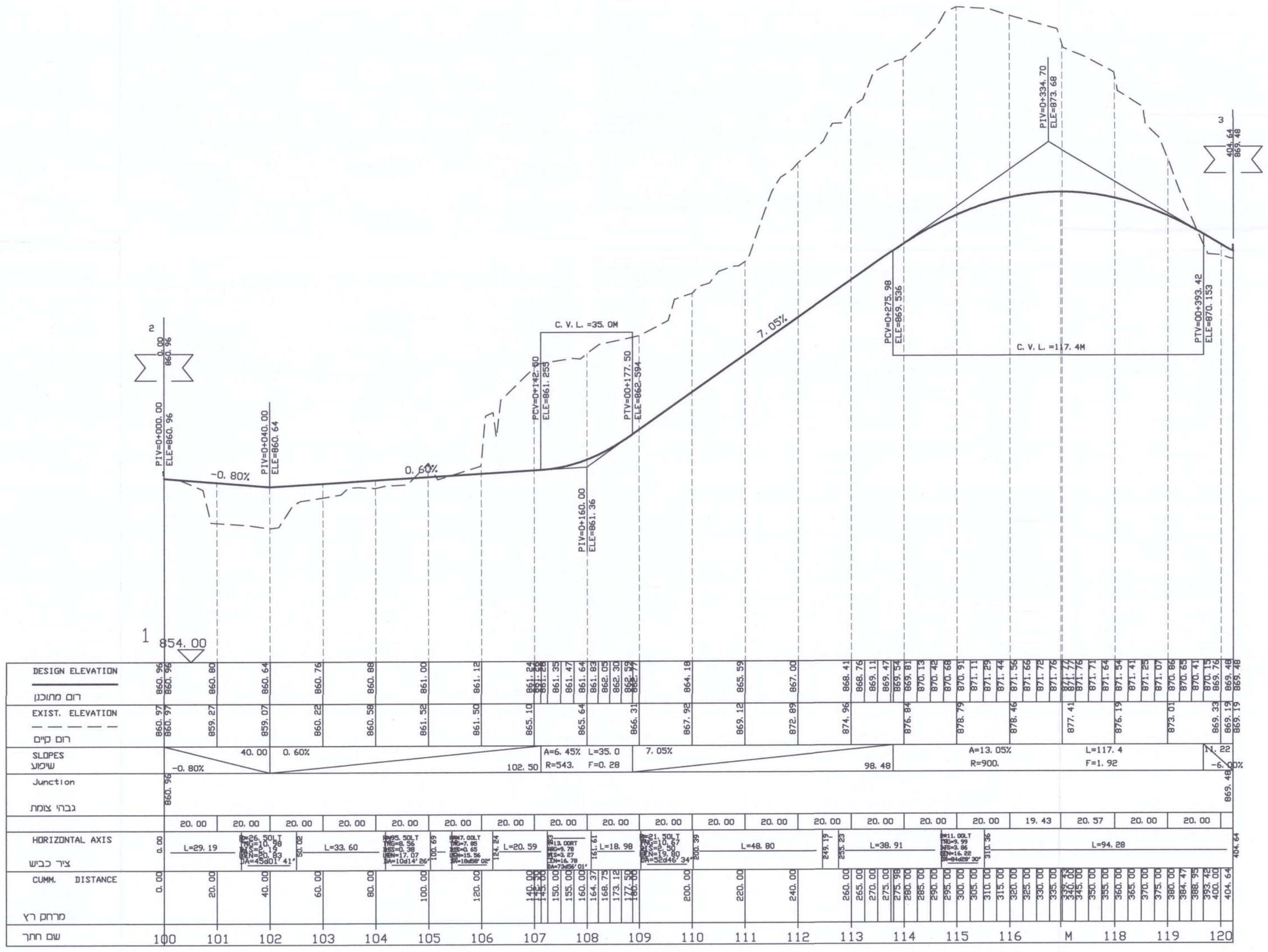

PIV=0+000.00 ELE=860.96
PIV=0+040.00 ELE=860.64
PCV=0+142.50 ELE=861.225
PIV=0+160.00 ELE=861.36
PTV=0+177.50 ELE=862.594
PCV=0+275.98 ELE=869.356
PIV=0+334.70 ELE=873.68
PTV=0+393.42 ELE=870.153
C.V.L. =35.0M
C.V.L. =117.4M
-0.80%
0.60%
7.05%
854.00
DESIGN ELEVATION
רום מתוכנן
EXIST. ELEVATION
רום קיים
SLOPES
שיפוע
A=6.45% L=35.0 R=543. F=0.28
A=13.05% R=900.
L=117.4 F=1.92
Junction
גבהי צומת
HORIZONTAL AXIS
ציר כביש
L=29.19
L=33.60
L=20.59
L=18.98
L=48.80
L=38.91
L=94.28
CUMM. DISTANCE
מרחק רץ
שם חתך
100 101 102 103 104 105 106 107 108 109 110 111 112 113 114 115 116 M 118 119 120

דרך שרות

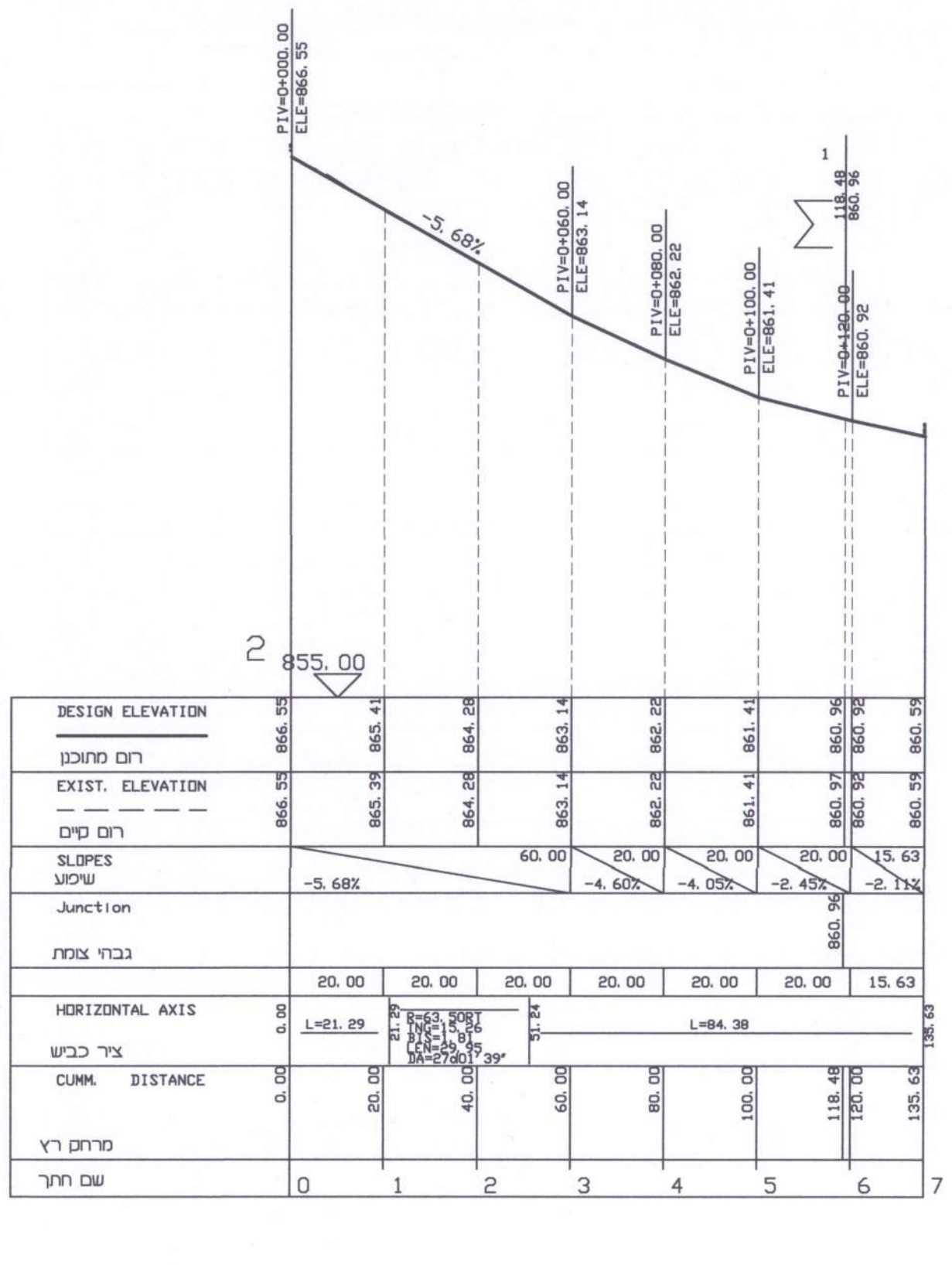

PIV=0+000.00 ELE=866.55
PIV=0+060.00 ELE=863.14
PIV=0+080.00 ELE=862.22
PIV=0+100.00 ELE=861.41
PIV=0+120.00 ELE=860.92
-5.68%
855.00
DESIGN ELEVATION
רום מתוכנן
EXIST. ELEVATION
רום קיים
SLOPES
שיפוע
-5.68%
-4.60%
-4.05%
-2.45%
-2.11%
Junction
גבהי צומת
HORIZONTAL AXIS
ציר כביש
L=21.29
L=84.38
CUMM. DISTANCE
מרחק רץ
שם חתך
0 1 2 3 4 5 6 7

כביש מס' 1

לעיון בלבד | לאישור | למכרז בלבד | לביצוע

המבצע אחראי לבדיקת המידות והתאמתן במקום. על המבצע לבקר את כל המידות, ועל כל טעות או אי התאמה בתכנית/באתר עליו להודיע למתכנן. אין לקבוע מידות ע"י מדידה בשרטוט.

תכנון זה נעשה תחת בקרה של מערכת ניהול איכות העומדת בדרישות ISO 9001 שאושרה על ידי IQC בתעודה מס' 2294.

הוצאה	תאריך	שינויים	חתימה
4	10.11.15	עדכון בהתאם לשינוי תכנית בינוי.	
0	06.12.12		

פטר ליבוביץ - מהנדסים בע"מ
רח' הרכב 1(פינת המסגר) ת"א 67211 ת.ד. 52730
טל: 03-5624882, פקס: 03-5624596
e-mail: office@ple.co.il

בית אל
מבני ציבור
חתכים לאורך ל תב"ע 219\14

הוכן עבור : מועצה אזורית בית אל

תכנית מס'	767-21	תכנן : א.ב.	תאריך: 03.03.13	קנה מידה
שם קובץ	belsl-zibur	אשר : פ.ג.	תאריך: 03.03.13	1:100/1000