7001508-46-1 53/4 תוקף

# גליון התכים

קנה מדה אנכי: 1:5,000
קנה מדה אופקי: 1:2,500

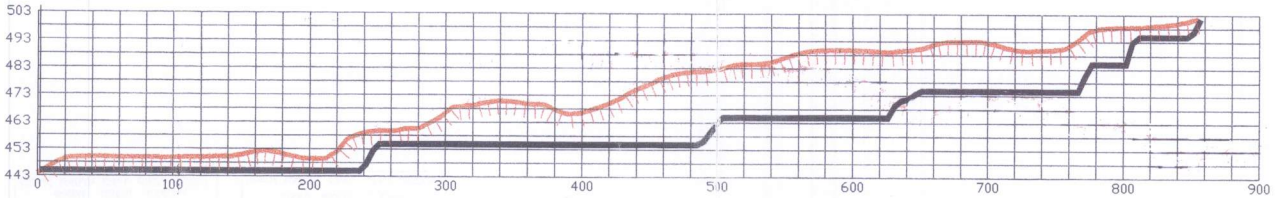


תתך מס' 1

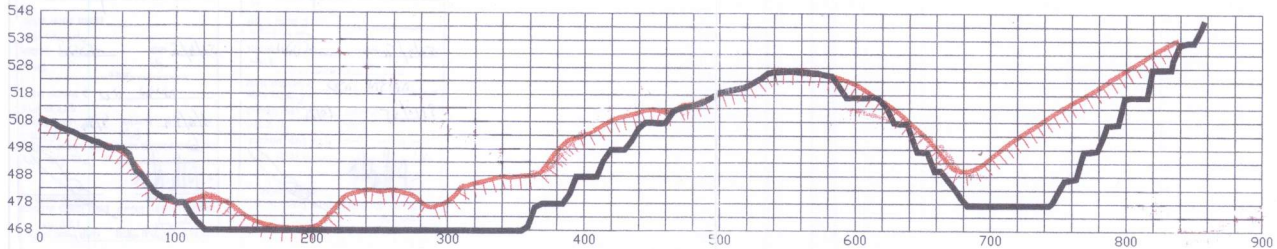


תתך מס' 2

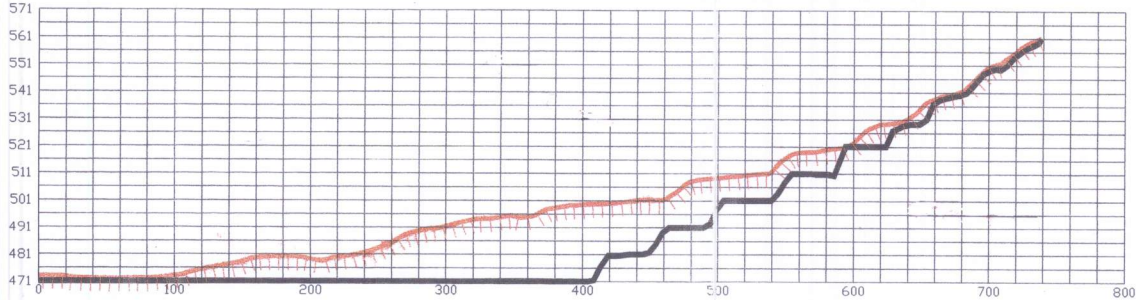


תתך מס' 3

מקרא

טופוגרפיה קיימת

טופוגרפיה מתוכננת