אזור יהודה ושומרון	מרחב תכנון מקומי
מועצת התכנון העליונה	קרני שומרון

תכנית מפורטת מס' 117\17

שינוי לתכנית מתאר אזורית מס' 8\15
ותכנית דרך 927\3

קרני שומרון

אזור תעשייה מערבי

-מתן תוקף-

נספח בינוי

שטח התכנית : 28.392 דו'

קנה מידה: 1:1000

גוש פיסקאלי 4 : חלק מחלקה : חריק דוס, אד-דהור
באדמת כפר : כפר לקף

גוש פיסקאלי 1 : חלק מחלקה : אר – רציף
באדמת כפר : כפר לקף

קווי אורך 209200–209525

קווי רוחב 675925–676075

חותמות מוסד התכנון :



תאריך : 7.8.16

נספח בינוי 1:1000

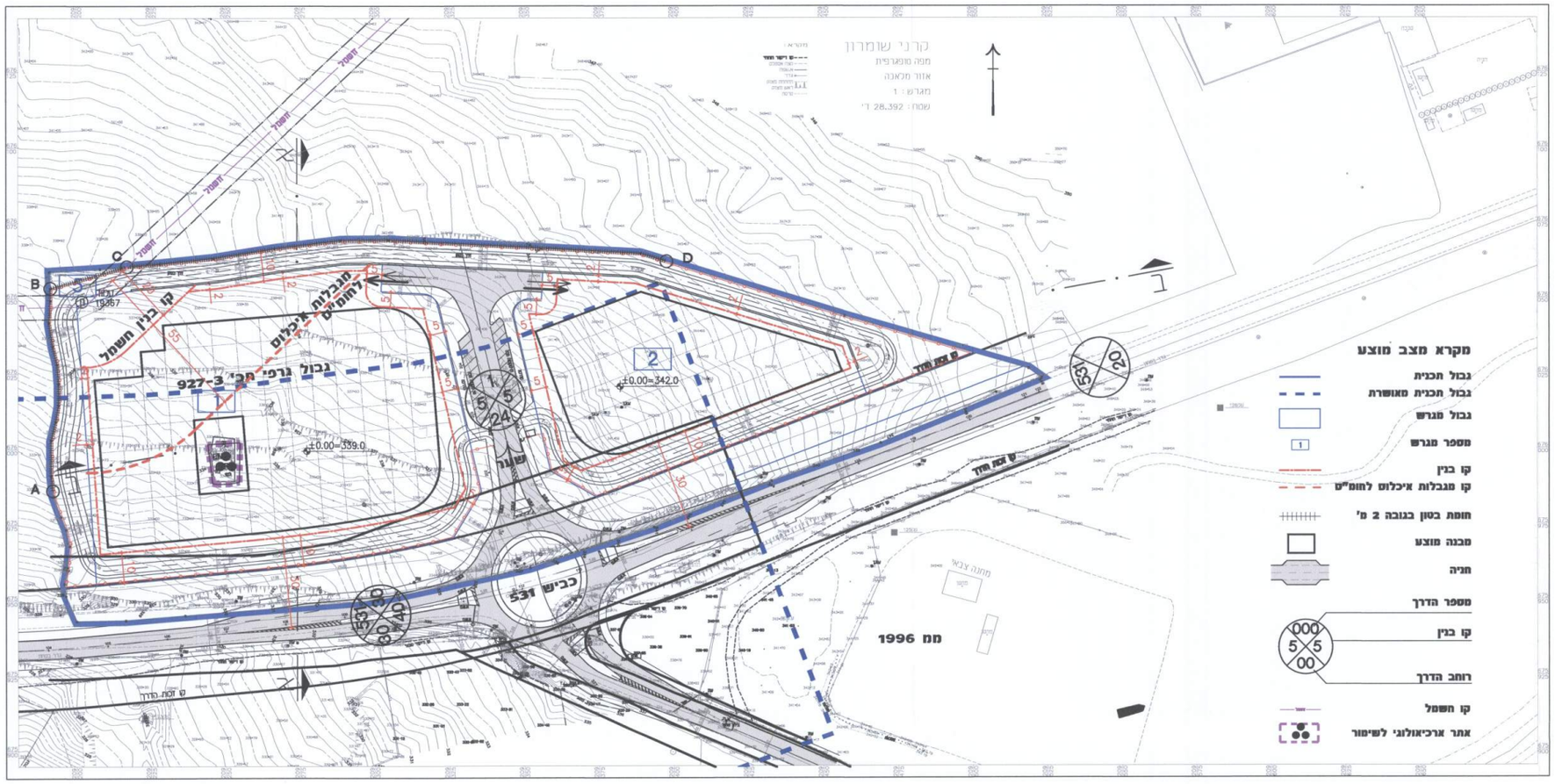

טבלת שטחים מצב מוצע

מספר מגרש	תעשייה	שטח ציבורי פתוח	דרך קיימת	דרך מוצעת	סה"כ
1	11758				
2	5589				
5		3694			
דרך קיימת			4367		
דרך מוצעת				2984	
סה"כ מ"ר	17347	3694	4367	2984	28392
סה"כ %	61.10	13.01	15.38	10.51	100 %

חתך א-א 1:1000

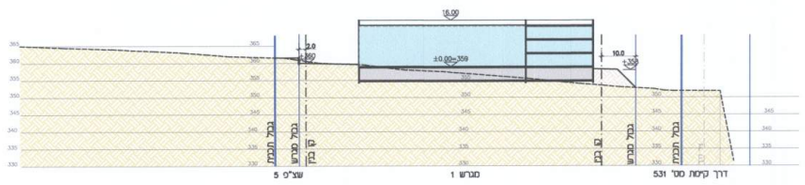

קטע חתך מרכיבי בטחון 1:100

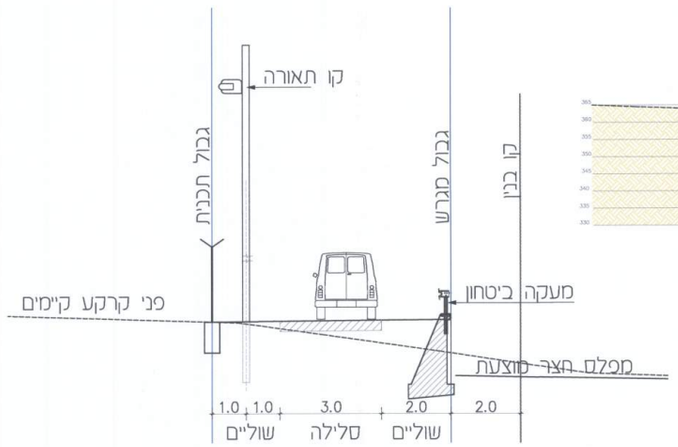

חתך ב-ב 1:1000

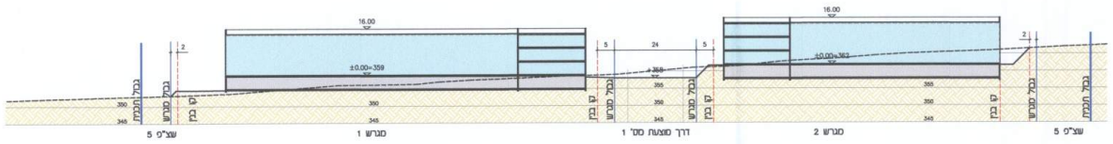

שמות וחתימות :

יוזם התכנית	שם: מועצה מקומית קרני שומרון		חתימה: מועצה מקומית קרני שומרון
	כתובת: שד' רחבעם זאבי 1 ק"ש 44855		
	מיקוד: 09-7940333	טלפון: 09-7940338	
	דואל: handasa@karneishomron.co.il		
מגיש התכנית	שם: הועדה המיוחדת לתכנון ובניה קרני שומרון		חתימה:
	כתובת: שד' רחבעם זאבי 1 ק"ש 44855		
	מיקוד: 09-7940333	טלפון: 09-7940338	
	דואל: handasa@karneishomron.co.il		
בעל הזכויות בקרקע	שם: הממונה על הרכוש הממשלתי והנטוש באי"ש		חתימה:
	כתובת:		
	מיקוד:	טלפון:	
	דואל:		
עורך התכנית	שם: יורם רז אדריכל		חתימה:
	כתובת: בני דן 56 תל אביב 62263		
	מיקוד: 03-5443337	טלפון: 03-6050311	
	דואל: razyoram1@gmail.com		
מודד	שם: יאיר גרינולד מודד מוסמך מס' רשיון 545		חתימה:
	כתובת:		
	מיקוד: 09-7929666	טלפון: 09-7929226	
	דואל: grenvald@netvision.net.il		