

אזור יהודה ושומרון
מעצבת תכנון עליינה
מרחב תכנון מקומי
גבעות זאב

תכנית מפורטת מס' 220/10/6
שינוי לתכנית מפורטת מס' 220/10/3-1
קרית חינוך - אגן אילות

נספח מס' 2
קרית חינוך
תכנית העמדה - חתכים


מיקומי החתכים - בנספח מס' א' - תכנית העמדה



קנה מידה: 1:500

מקרא:

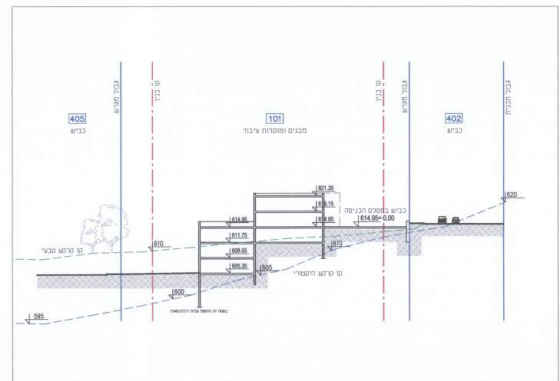
- גבול הנחל
- קו ברוך
- גבול מנרש
- חסר מנרש
- קרקע סכר
- קרקע וסטר



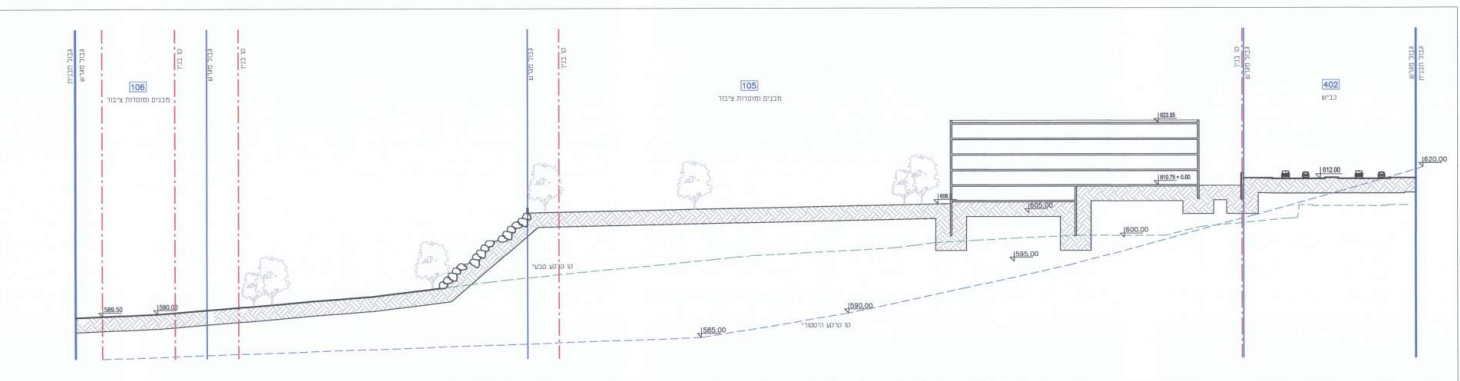
שם: טלר טלר אספסוף אורלנד
מס' ת.ד. 5101010
מס' ת.ד. 5101010
מס' ת.ד. 5101010
מס' ת.ד. 5101010

תאריך: 10.05.2017

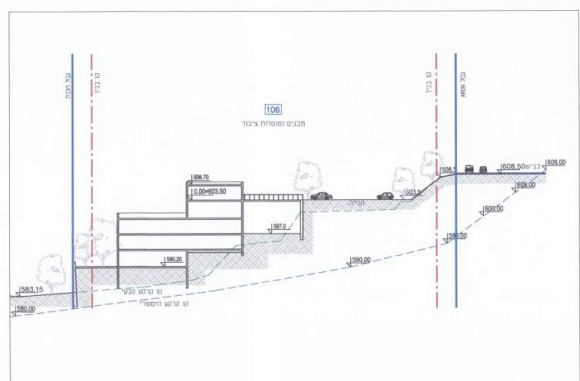
חתך 1-1
קני"ם 1:500



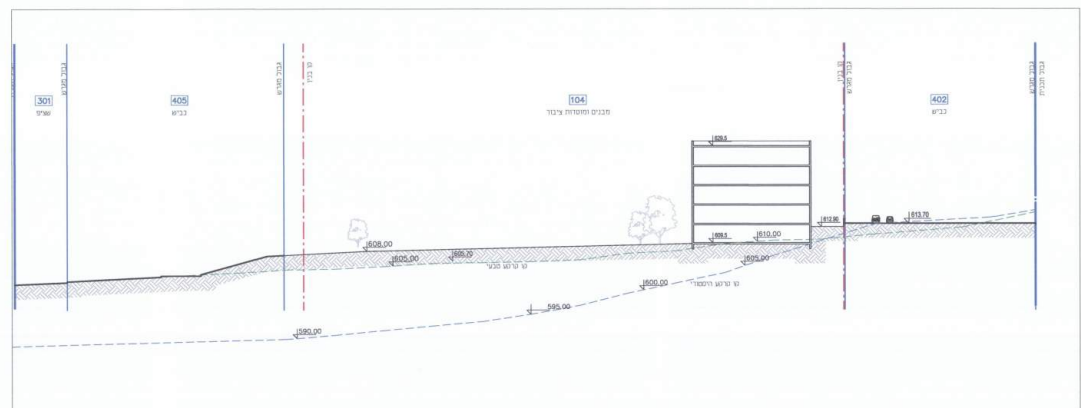
חתך 4-4
קני"ם 1:500



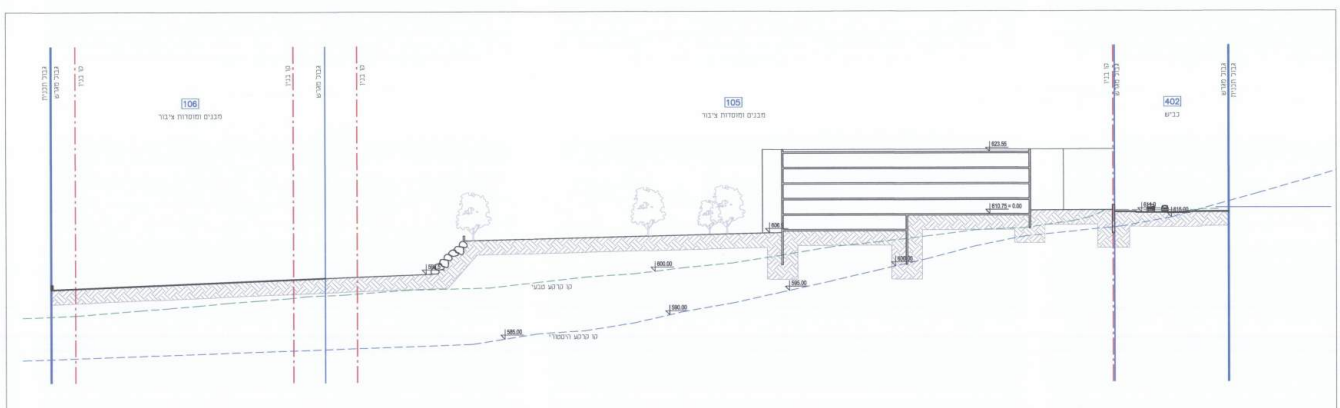
חתך 7-7
קני"ם 1:500



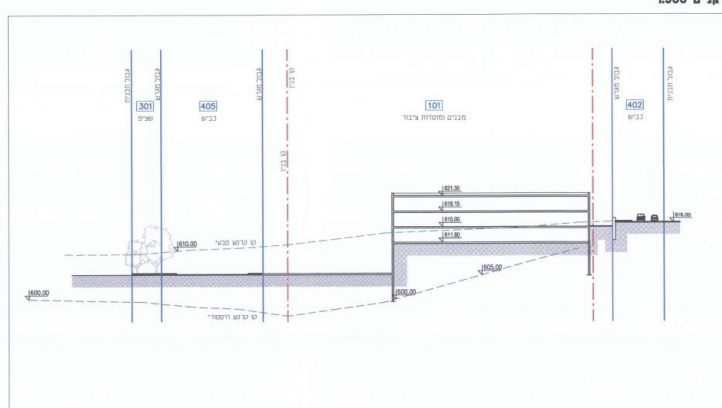
חתך 2-2
קני"ם 1:500



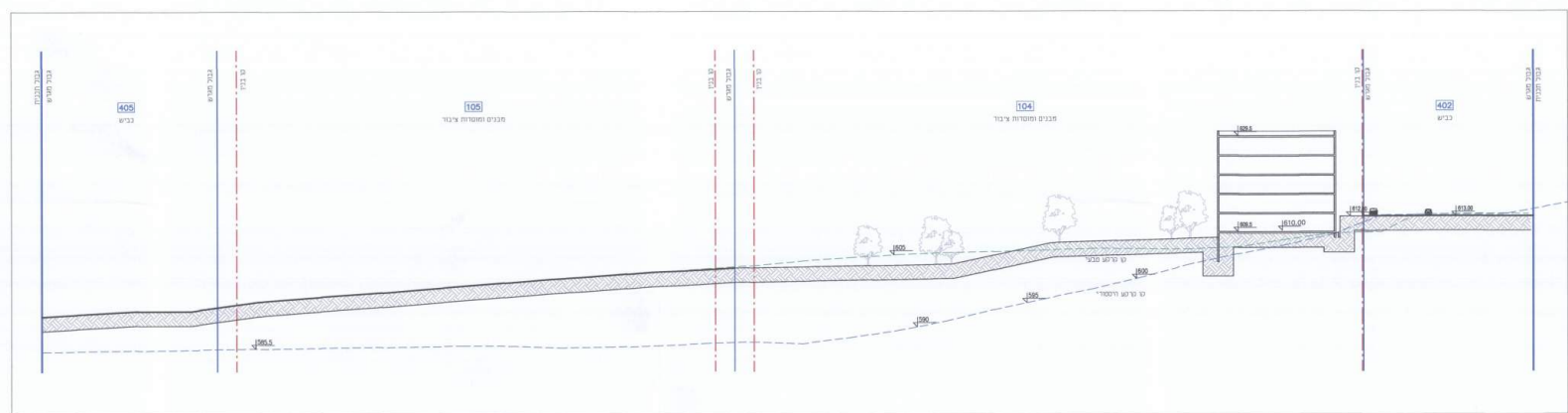
חתך 5-5
קני"ם 1:500



חתך 8-8
קני"ם 1:500



חתך 3-3
קני"ם 1:500



חתך 6-6
קני"ם 1:500

