

תכנית מתאר מפורטת מס' 201/6
לדרך מחברת בית אריה-עופרים

המחזה שישי לתוכנית מתאר מפורטת : 913
המחזה שישי לתוכנית מתאר מפורטת : 951/2
ותוכנית מפורטת : 202/2/2 מתאר 202/2
שישי לתוכנית מתאר אזורית RJ-5, RJ-6

מספה חותכים אופייניים בקו"מ 1 : 500
תאריך עדכון: 15/09/16

התוכנית מפרטת את תוכנית הדרך המחברת בין בית אריה-עופרים למועצה אזורית יזרדה ושומרון. התוכנית כוללת תוכנית מפורטת מס' 201/6, מחזה שישי לתוכנית מתאר מפורטת מס' 913, מחזה שישי לתוכנית מתאר מפורטת מס' 951/2, ותוכנית מפורטת מס' 202/2/2 מתאר 202/2. התוכנית כוללת גם מחזה שישי לתוכנית מתאר אזורית מס' RJ-5, RJ-6.

שטח התכנית : כ-37, 324 דונם

בעלי הקרקע : הממונה על הרכש הממשלתי
הגטוש ביזרדה ושומרון
היחס : הועדה המיוחדת לתכנון ולביהור בית אריה
המגיש : הועדה המיוחדת לתכנון ולביהור בית אריה
העורך : למידה - תכנון ותעוה וכבישים (2005) בע"מ

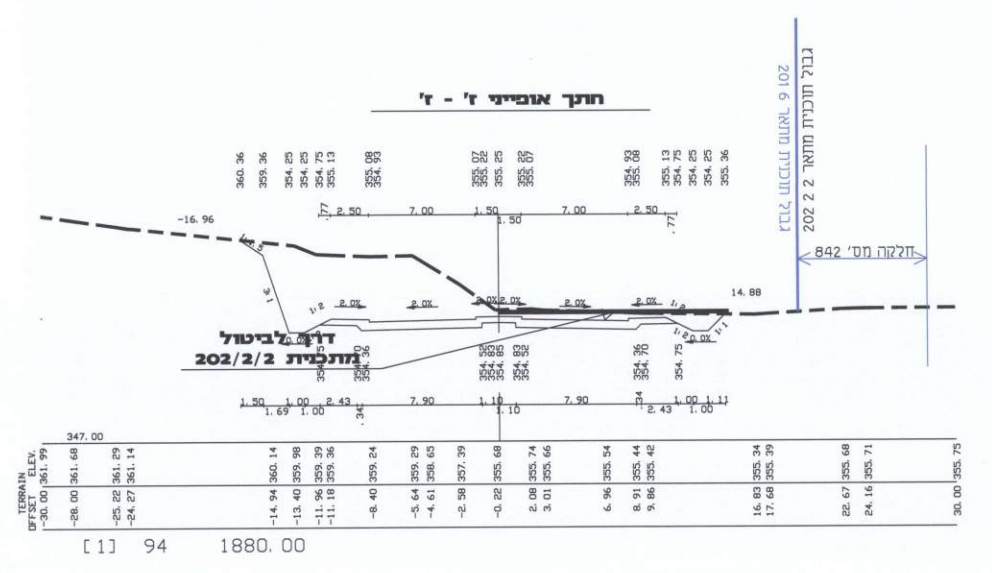
מקרא :

קרקע
דרך מצטננת

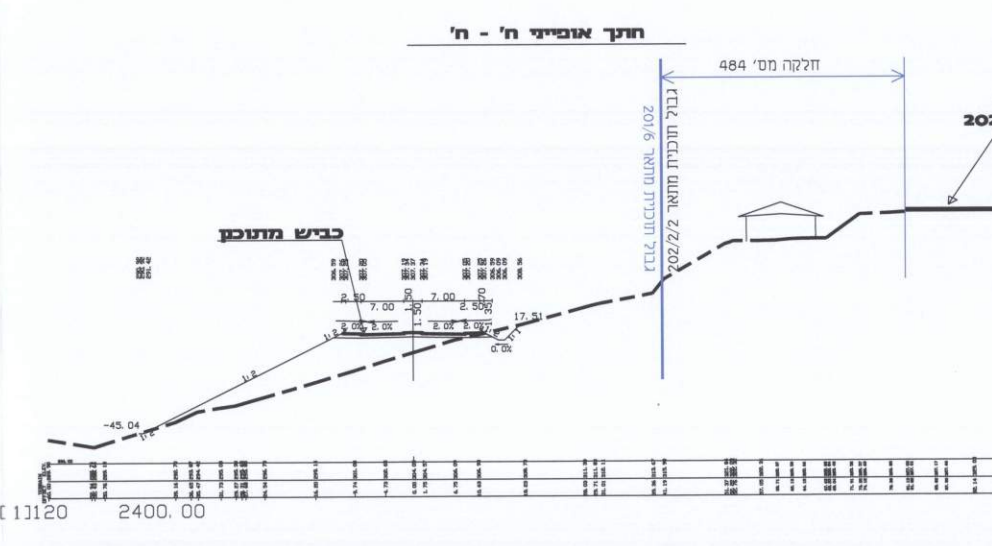
חתימות :

מגיש התכנית :
חתימה

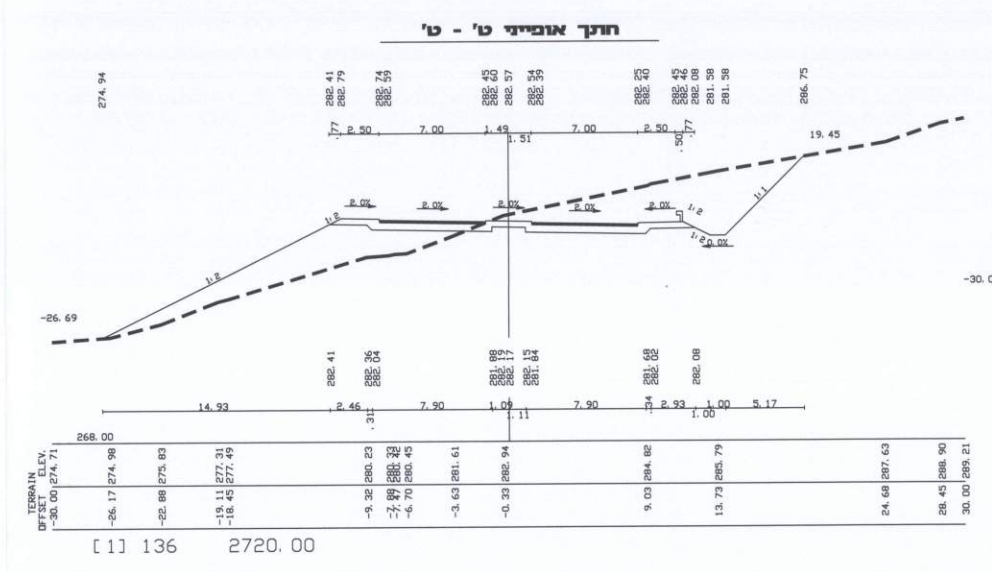
עורך התכנית :
חתימה



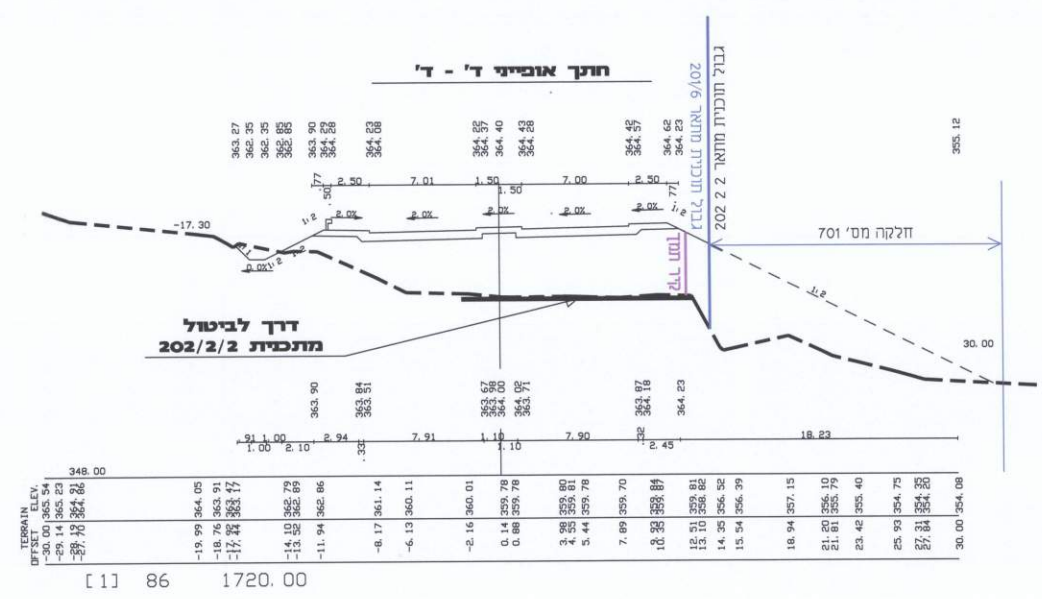
[1] 94 1880.00




[1] 120 2400.00



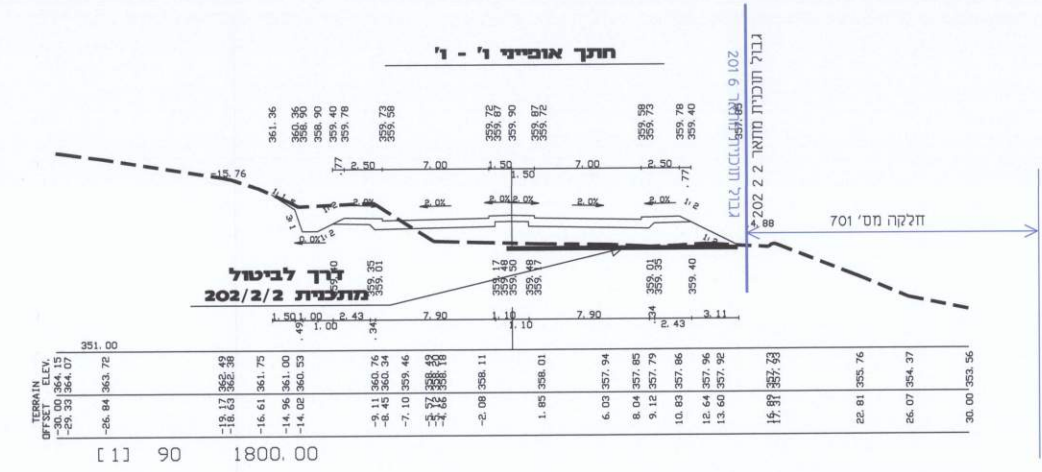
[1] 136 2720.00



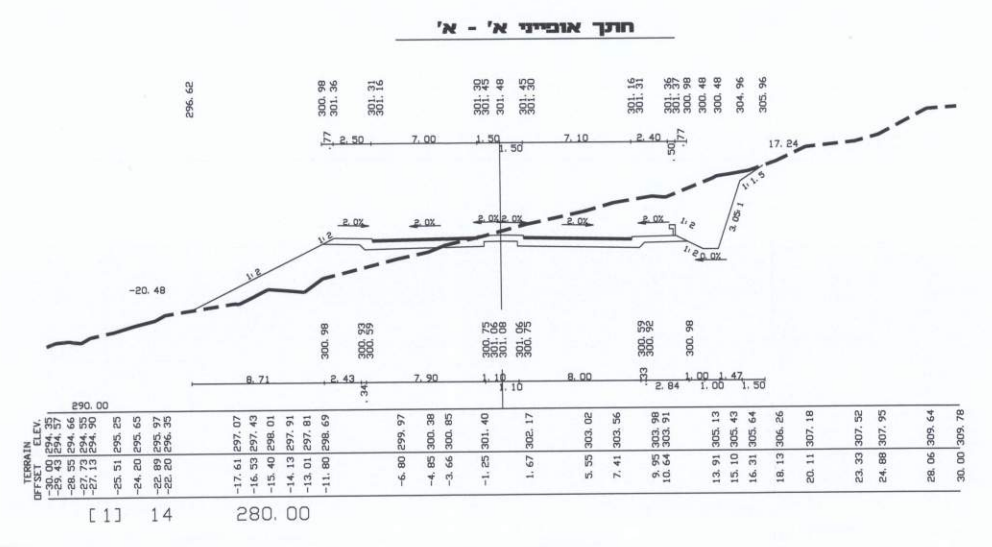
[1] 86 1720.00



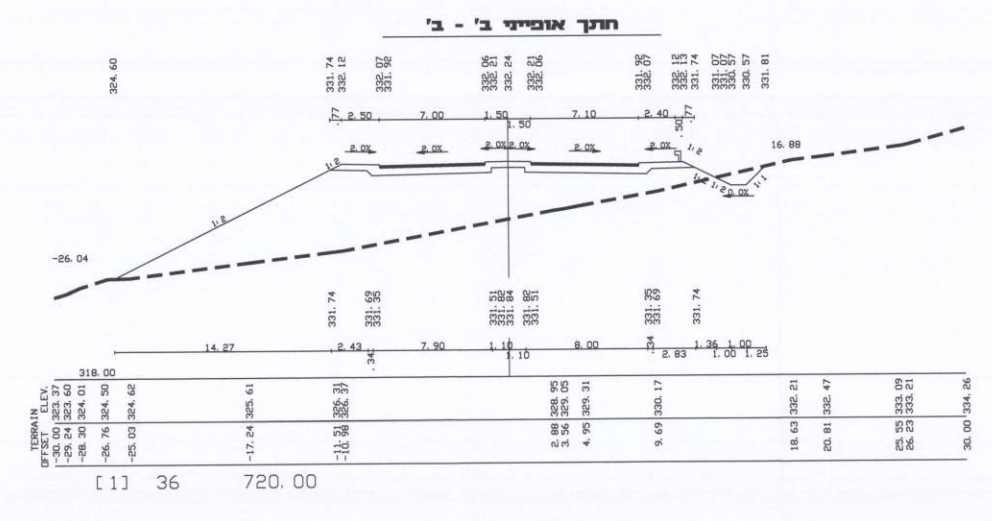
[1] 87 1740.00



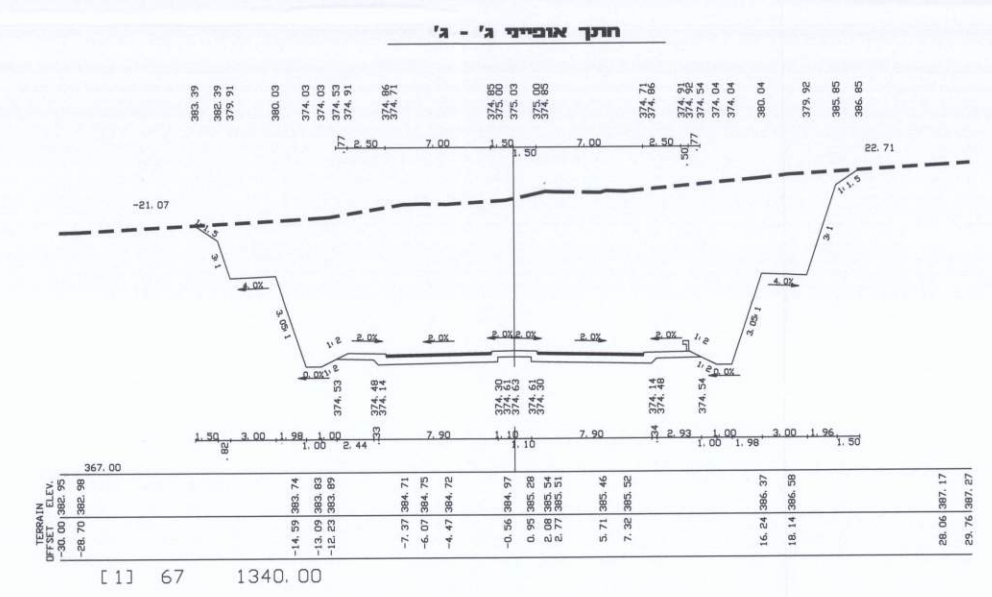
[1] 90 1800.00



[1] 14 280.00



[1] 36 720.00



[1] 67 1340.00