אזור יהודה ושומרון
מועצת תכנון עליונה
מרחב תכנון מקומי מעלה אדומים

תוכנית מפורטת מס' 420\1\3\53

שינוי לתוכנית מפורטת מס' 420\1\3

שינוי לתוכנית מפורטת מס' 420\1\3\13\11

שינוי לתוכנית מפורטת מס' 420\1\3\34

נספח בינוי
ק.מ. 1:200

מגישת התוכנית:

חותמת המיוחדת בתכנון וב...
מעלה אדומים

חתימה:

יוזם התוכנית:

הגיה מרי
כתובת: איבי הנחל 4/2
ת.ד. 028059580
מס' טלפון: 0504251234

חתימה:

מתכנן:

אדריכל גיא זוז
כתובת: פרי קניג 38
מס' טלפון: 02-6481123

חתימה:

בעל הקרקע:

המינהל על הרכוש הממשלתי והנטוש
באזור יהודה ושומרון

חתימה:

תאריך עדכון: 17\12\2012

אוקטובר 2011

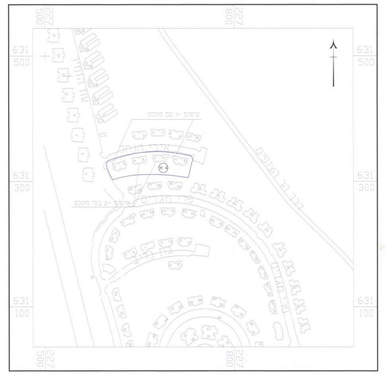

תרשים סביבה
ק.מ. 1:5000

טבלת ריכוז שטחים - בקו"ב מס' 420\1\3\53				
טיפוס 1-עם מקלט (מ"ר)		טיפוס 2-ללא מקלט (מ"ר)		סה"כ למגרש (מ"ר)
	איבי הנחל 14,16	איבי הנחל 2,4	איבי הנחל 6,8	איבי הנחל 10,12	
קרקע	624	624	660	660	2568
מרפ	46.64	46.64	46.64	46.64	187
סה"כ	670.64	670.64	706.64	706.64	2755

טיפוס 1 -עם מקלט

איבי הנחל 2,4
איבי הנחל 14,16

חישוב שטחים ק.מ. 1:200

קומת קרקע במפלס 0.00+

קומה א' במפלס 2.86+

קומה ב' במפלס 5.72+

קומה ג' במפלס 8.58+

טבלת ריכוז שטחים - בקו"ב מס' 420\1\3\53 טיפוס 1: רח' איבי הנחל 2,4,14,16								
דירה מס'	מספס	גובה חדר (מ')	שטח מאושרת ע"פ תכנית 420/2/3	שטח מאושרת ע"פ תכנית 420/1/3/13/1	שטח מוסמך ע"פ תכנית 420/1/3/34	שטח מוסמך ע"פ תכנית 420/1/3/13/1	סה"כ שטח דירה (מ"ר)	
1	+0.00	154.60	30.76	24.00	24.00	201.36	201.36	
2	+2.86	156.60	63.18	38.76	11.40	178.80	222.96	269.60
3	+5.72	156.60	30.36	11.40	11.40	178.80	192.36	192.36
4	+8.58					178.80	178.80	178.80
סה"כ		455.80	124.30	74.16	46.80	759.76	794.52	640.76
		911.60		1249.04			1024.40	671.36
		1312.18						1342.32

טבלת ריכוז שטחים - בקו"ב מס' 420\1\3\53 טיפוס 1: רח' איבי הנחל 2,4,14,16				
דירה מס'	מספס	גובה חדר (מ')	שטח דירה נטו (מ"ר)	סה"כ שטח דירה (מ"ר)
1	+0.00	154.60	201.36	201.36
2	+2.86	156.60	178.80	178.80
3	+5.72	156.60	178.80	178.80
4	+8.58		178.80	178.80
סה"כ		455.80	759.76	759.76
		911.60	1519.52	1519.52
		1312.18		2187.54

טבלת ריכוז שטחים - בקו"ב מס' 420\1\3\53 טיפוס 1: רח' איבי הנחל 2,4,14,16				
דירה מס'	מספס	גובה חדר (מ')	שטח דירה נטו (מ"ר)	סה"כ שטח דירה (מ"ר)
1	+0.00	154.60	201.36	201.36
2	+2.86	156.60	178.80	178.80
3	+5.72	156.60	178.80	178.80
4	+8.58		178.80	178.80
סה"כ		455.80	759.76	759.76
		911.60	1519.52	1519.52
		1312.18		2187.54

מקרא:

- תוספת מוצעת בתכנית זו
- תוספת מאושרת ע"פ תב"ע
- סוג בטון
- סוג בטון
- סוג בטון

טיפוס 2 -ללא מקלט

איבי הנחל 6,8
איבי הנחל 10,12

חישוב שטחים ק.מ. 1:200

קומת קרקע במפלס 0.00+

קומה א' במפלס 2.86+

קומה ב' במפלס 5.72+

קומה ג' במפלס 8.58+

טבלת ריכוז שטחים - בקו"ב מס' 420\1\3\53 טיפוס 2: רח' איבי הנחל 6,8,10,12								
דירה מס'	מספס	גובה חדר (מ')	שטח מאושרת ע"פ תכנית 420/2/3	שטח מאושרת ע"פ תכנית 420/1/3/34	שטח מוסמך ע"פ תכנית 420/1/3/13/1	שטח מוסמך ע"פ תכנית 420/1/3/34	סה"כ שטח דירה (מ"ר)	
1	+0.00	154.60	30.76	48.00	6.75	242.11	242.11	
2	+2.86	156.60	63.18	11.40		223.12	223.12	
3	+5.72	156.60	30.36	11.40		192.36	192.36	
4	+8.58							
סה"כ		455.80	124.30	70.80	6.75	659.59	706.83	46.64
		911.60	130.98					1412.46
		1312.18						93.28

טבלת ריכוז שטחים - בקו"ב מס' 420\1\3\53 טיפוס 2: רח' איבי הנחל 6,8,10,12				
דירה מס'	מספס	גובה חדר (מ')	שטח דירה נטו (מ"ר)	סה"כ שטח דירה (מ"ר)
1	+0.00	154.60	242.11	242.11
2	+2.86	156.60	223.12	223.12
3	+5.72	156.60	192.36	192.36
4	+8.58			
סה"כ		455.80	657.59	657.59
		911.60	1315.18	1315.18
		1312.18		1893.86

טבלת ריכוז שטחים - בקו"ב מס' 420\1\3\53 טיפוס 2: רח' איבי הנחל 6,8,10,12				
דירה מס'	מספס	גובה חדר (מ')	שטח דירה נטו (מ"ר)	סה"כ שטח דירה (מ"ר)
1	+0.00	154.60	242.11	242.11
2	+2.86	156.60	223.12	223.12
3	+5.72	156.60	192.36	192.36
4	+8.58			
סה"כ		455.80	657.59	657.59
		911.60	1315.18	1315.18
		1312.18		1893.86

חזית צפונית ק.נ"מ 1:200

חזית מזרחית ק.נ"מ 1:200

חזית מערבית ק.נ"מ 1:200

חזית דרומית ק.נ"מ 1:200

חתך א'-א' ק.נ"מ 1:200

חתך ב'-ב' ק.נ"מ 1:200

תכנית קומת קרקע מפלס 0.00+ ק.נ"מ 1:200

תוכנית קומה א' מפלס 2.86+ ק.נ"מ 1:200

תכנית קומה ב' מפלס 5.72+ ק.נ"מ 1:200

תכנית קומה ג' מפלס 8.58+ ק.נ"מ 1:200

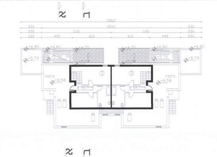

תכנית קומת גג ק.נ"מ 1:200

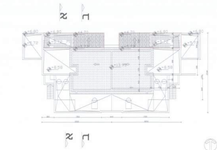

חזית צפונית ק.נ"מ 1:200

חזית מזרחית ק.נ"מ 1:200

חזית מערבית ק.נ"מ 1:200

חזית דרומית ק.נ"מ 1:200

חתך א'-א' ק.נ"מ 1:200

חתך ב'-ב' ק.נ"מ 1:200

תכנית קומת קרקע מפלס 0.00+ ק.נ"מ 1:200

תוכנית קומה א' מפלס 2.86+ ק.נ"מ 1:200

תכנית קומה ב' מפלס 5.72+ ק.נ"מ 1:200

תכנית קומה ג' מפלס 8.58+ ק.נ"מ 1:200

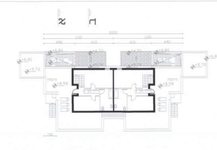
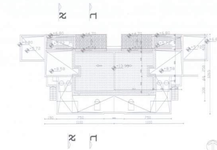
תכנית קומת גג ק.נ"מ 1:200