תכנית מתאר מפורטת מס' 58/300/3

ל"פארק מיחזור אור" בבקעת הירדן

המהווה שינוי לתכנית מתאר אזורית S/15

לתכנית מס' 325 ולתכנית מס' 58/300/1

מסמך מס' 4.2 : תכנית לדרך הגישה-חתך לאורך וחתך טיפוסי לרוחב

קנ"מ כמסומן

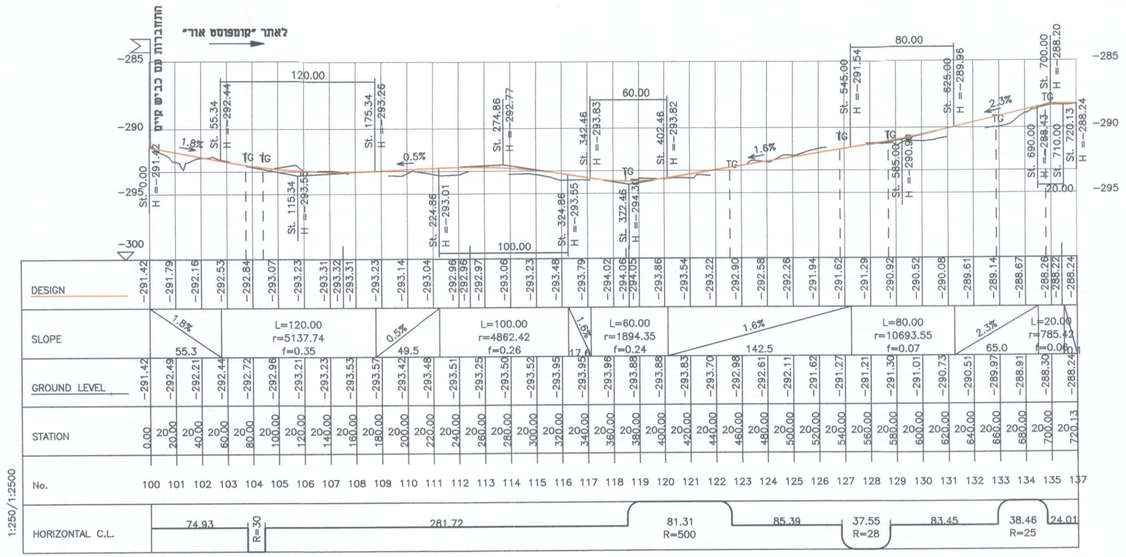

zir1

חתך לאורך כביש גישה

קנ"מ 1:250\1:2500



kaim

חתך לאורך כביש קיים

קנ"מ 1:250\1:2500

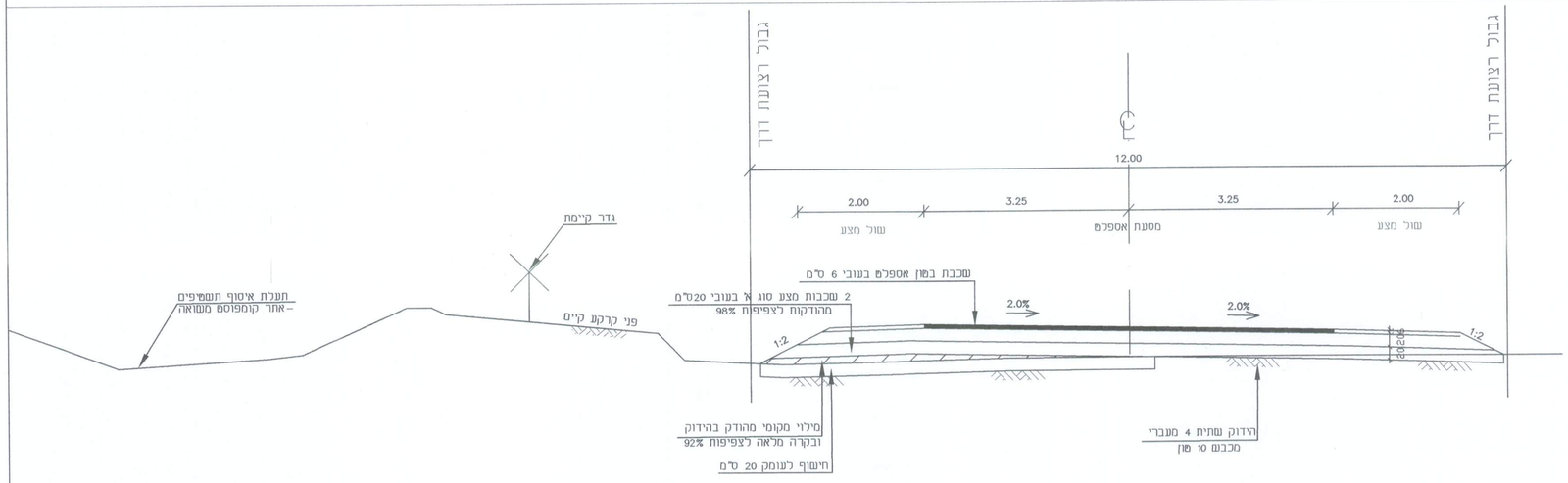

חתך טיפוסי לרוחב

קנ"מ 1:50

א.י.נ.ל.
הנדסה וייעוץ
בע"מ (2002)
רח' בונה אינג'ר 9 ת.ד. 25087 חיפה 31250
E-MAIL: MAIL@AYGL.CO.IL 04-8408413 פקס 04-8408411

Z:\Drawings\912-Compost OR Taba\Taba\Nespahim\mis-4.2-2.dwg, 01/07/2015 10:39:24, HP DesignJet 1050C by HP.pc3