מצב מוצע תכנית מס' 1\104\02\28 מרעית רבתי קנ"מ 1:7,500

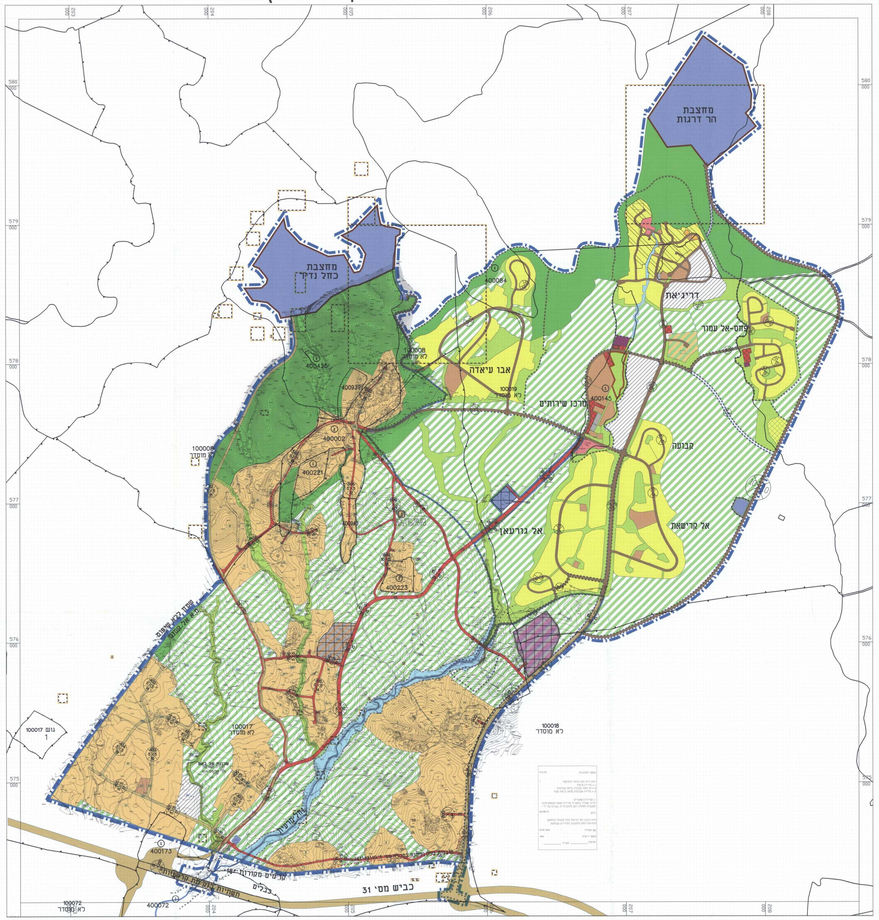

מצב מאושר תכנית מס' 1\104\02\28 מרעית רבתי קנ"מ 1:7,500

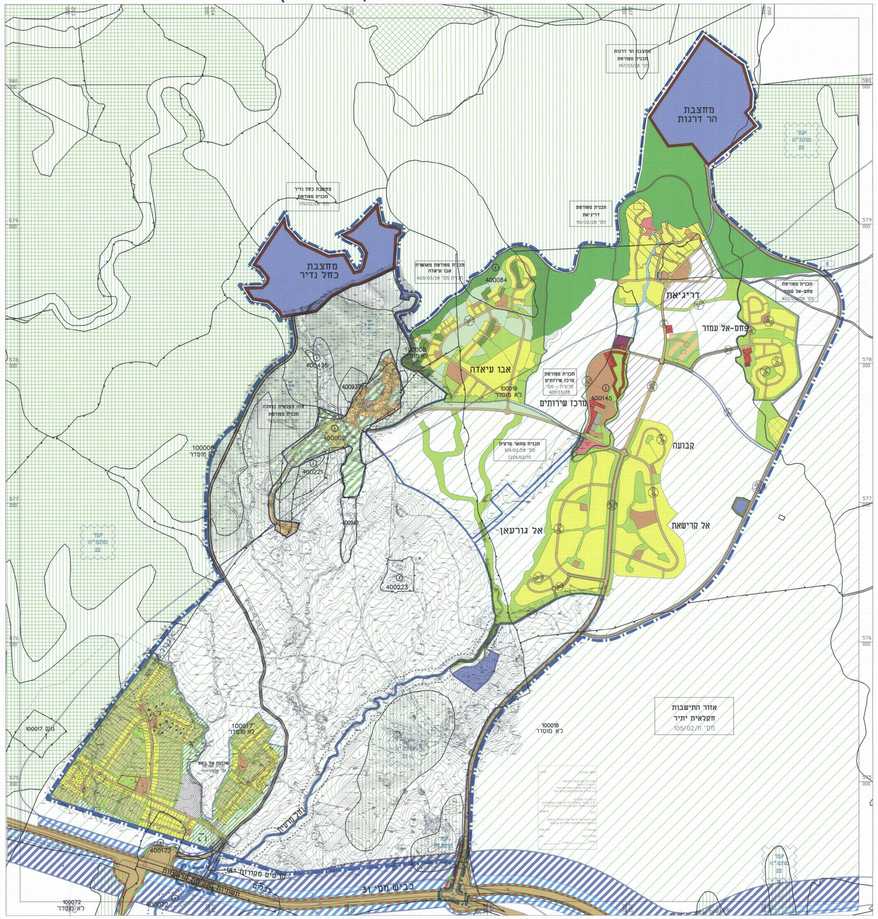

תרשים התמצאות כללי 1:30,000 קנ"מ

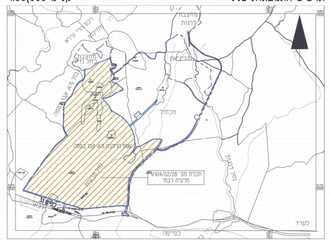

תרשים סביבה על רקע תמ"א 35\ תמ"מ 23\14\4 1:50,000 קנ"מ

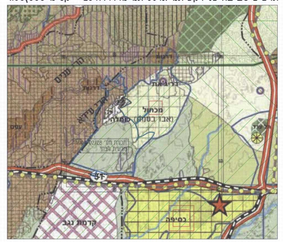

תרשים סביבה קרובה לפי תכניות קיימות 1:20,000 קנ"מ

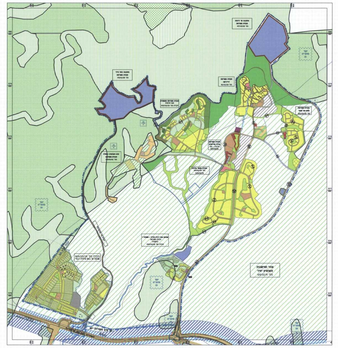

מקרא

מקרא

מקרא: מצב מוצע

מקרא: מצב מאושר

תוקף מחייב

תכנית מסי 1\104\02\28
מרעית רבתי

תשריט

מס. תכנית	איפוי וחתימה	מוסכמות ראשיות/אחר תכניות	
תכנים מחייב מקומית	כלא איפוי ותוקפה	תכנים שמבוטלים ו/או מוחלפים בתכנון מאושרת מאוחרת	

מחוז הדרום תכנון מקומי מחוז הדרום

מחוז : הדרום

מרחב תכנון מקומי : מחוזי מחוז דרום, אבו בסמה

רשות מקומית: מועצה אזורית אל קסום

מחוזי מחוז הדרום

ישוב: מכחול, כוחלה

שטח התכנית: 8,145 דונם

קנה מידה: 1:7,500

נגישים וחלקות בתכנית:

גוש	חלקות בשלמות	חלקות בשלמות	חלקות באחוזים	חלקות באחוזים	אזור תקנון
00000	לא מוחדר	-	-	-	-
00007	לא מוחדר	-	-	-	-
00008	לא מוחדר	-	-	-	-
00009	לא מוחדר	-	-	-	-
40002	מוחדר	באחוזים	1	-	-
40045	מוחדר	מלא	-	1	-
40073	מוחדר	מלא	-	1	-
40074	מוחדר	באחוזים	1	-	-
40023	מוחדר	באחוזים	1	-	-
40045	מוחדר	מלא	-	1	-
40046	מוחדר	באחוזים	1	-	-
40054	מוחדר	באחוזים	1	-	-

מודד: משה מהלן, המשרדים מס. רשמי 443

חתימה: 03-7625211 **טלפון:** 03-7625211

חותמות מוסד התכנון :

שלב: הפקדה **מהדורה :** 1 **תאריך:** 30/4/2014

מגיש התכנית: מינהל מקרקעי ישראל

מגיש התכנית: מינהל מקרקעי ישראל
רח' שרונה 4 נצרת עילית
טל' 04-6450100 פקס' 04-6450111

עורך התכנית: לוחות הנגב אדריכלים בע"מ
רח' הדיונים מס. 8, רמת גן, 52522
טל' 03-7525200 פקס' 03-7525201 info@luhot.com

עורך התכנית: נחום דשטר
מכון שיטות ופיתוח
רח' הרצ"ל מס. 20, אבן יהודה, 40600
טל' 03-7525211 פקס' 03-7525210

הערות המודד

נכון מודדה בשנת ה' בדיקה נמצאו נמצאו נמצאים / נמצאים נמצאים רשם תכניות ה. שרטוט על יד בים רשם תכנון המצאה. מדידה בדיקה. מדידה בדיקה. מדידה בדיקה בשנת שרטוטים ידיות אדריכלי אדריכל מאשר בדיקה מאשר בדיקה מאשר בדיקה