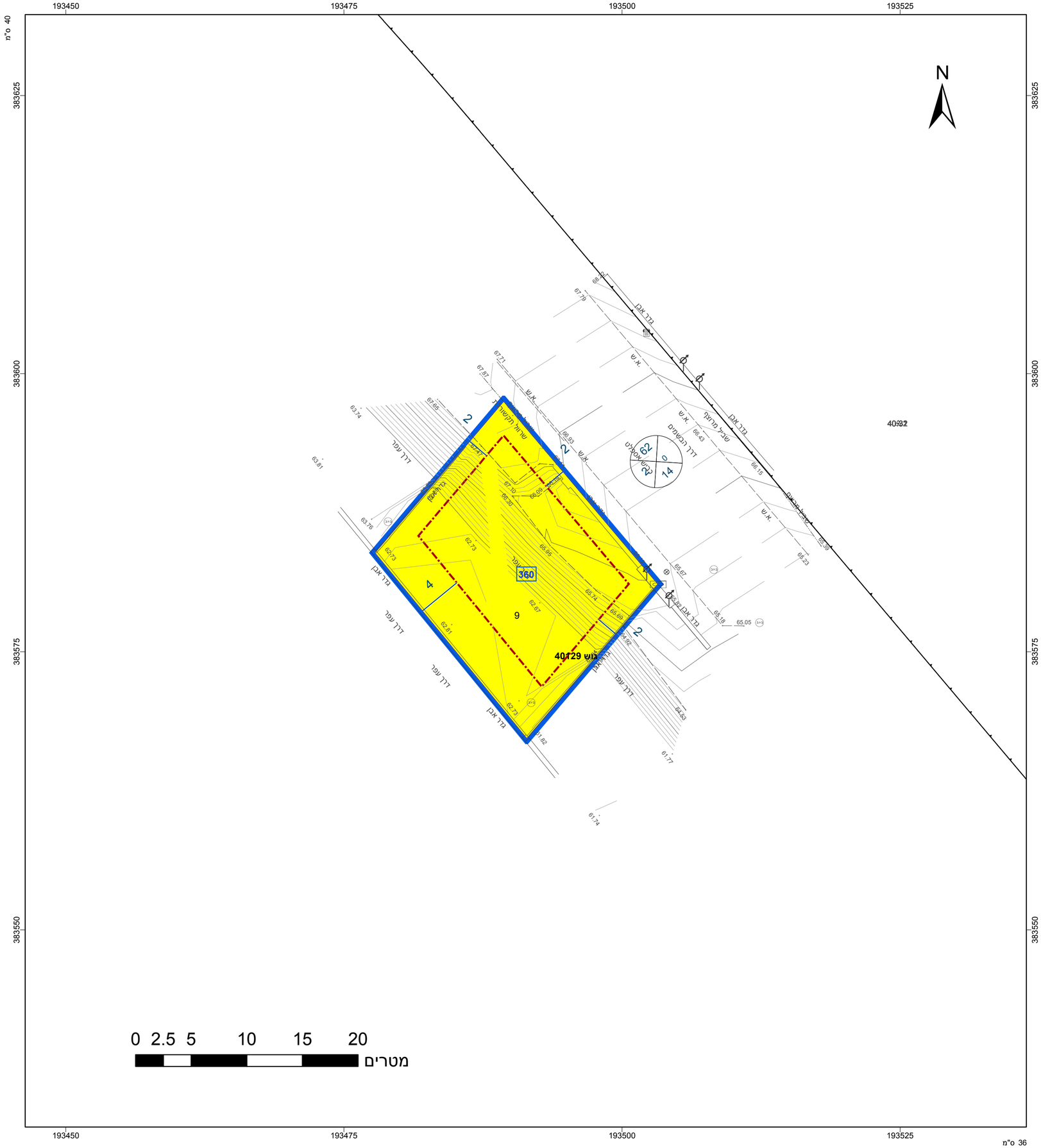

מקרא



תרשים התמצאות - קנ"מ 1:6000

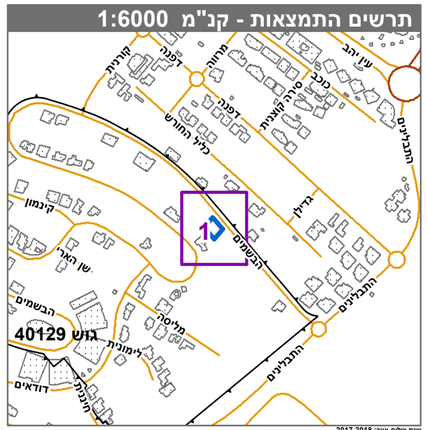

תרשים סביבה - קנ"מ 1:1500

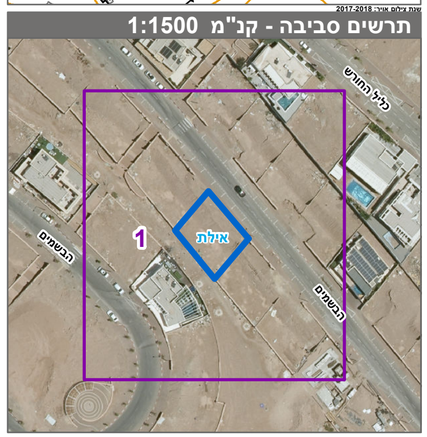

חוק התכנון והבנייה, התשכ"ה - 1965

תכנית מתאר מקומית

מס' 602-0759563

מגרש 360, בשחמון 6, אילת

תשריט מצב מוצע	גיליון 1 מתוך 1
מחוז	דרום
מרחב תכנון מקומי	אילת
רשות מקומית	אילת
ישוב	אילת
תכנית בסמכות	מקומית
איחוד וחלוקה	ללא איחוד וחלוקה
היתרים או הרשאות	תכנית שמכוחה ניתן להוציא היתרים או הרשאות
מונה תדפיס התשריט	5
מועד הפקה	10/11/2019 12:37
שטח התכנית	0.383 דונם קנה מידה 1:250

אישורים בתכנית מס' 602-0759563

שמות*

מגיש התכנית	דניאל הרוש תאגיד:
עורך ראשי	רחל ארנון דהן תאגיד:

בעלי ענין בקרקע*

חוכר	דניאל הרוש תאגיד:

טבלת גושים וחלקות*

מספר גוש	חלק/ כל הגוש	מספרי חלקות בשלמות	מספרי חלקות בחלקיות
40129	חלק	9	

* הרשימה המלאה מפורטת בהוראות התכנית / בהודעה שפורסמה בעיתונות וברשומות

הריני מצהיר בזאת כי המפה הטופוגרפית/המצבית המהווה רקע לתכנית זו, נערכה על ידי ביום 22.05.19 והיא הוכנה לפי הוראות נוהל מבא"ת ובהתאם להוראות החוק ולתקנות המודדים שבתוקף. ד"יוק הקו הכחול והקדסטר:מד"ידה גרפית

אלון	839		
שם המודד	מספר רשיון	חתימה	תאריך

מספר תכנית: 602-0759563, מספר גרסת תשריט: 5