חוק התכנון והבנייה, התשכ"ה - 1965

תכנית מפורטת

מס' 602-0526616

מגרש 208 שכונת שחמון רובע 6 אילת

תשריט מצב מוצע	גיליון 1 מתוך 1
מחוז	דרום
מרחב תכנון מקומי	אילת
רשות מקומית	אילת
ישוב	אילת
תכנית בסמכות	מחוזית
איחוד וחלוקה	ללא איחוד וחלוקה
היתרים או הרשאות	תכנית שמכוחה ניתן להוציא היתרים או הרשאות
מונה תדפיס התשריט	11
מועד הפקה	16/09/2020 10:25
שטח התכנית	0.58 דונם קנה מידה 1:250

אישורים בתכנית מס' 602-0526616

מינהל התכנון
חוק התכנון והבניה, התשכ"ה - 1965
מחוז דרום
הוועדה המחוזית החליטה ביום :
03/02/2020
להפקיד את התכנית
13/12/2020
תאריך יו"ר הוועדה המחוזית

שמות*

מגיש התכנית	יונה סעיד שמש תאגיד:
עורך ראשי	משה נתן תאגיד: משה נתן
יזם	יונה סעיד שמש תאגיד:

בעלי ענין בקרקע*

בבעלות מדינה	לא רלוונטי לא רלוונטי תאגיד: מנהל מקרקעי ישראל מחוז דרום
בעלים	יונה סעיד שמש תאגיד:

טבלת גושים וחלקות*

מספר גוש	חלק/ כל הגוש	מספרי חלקות בשלמות	מספרי חלקות בחלקיות
40130	חלק	73	

* הרשימה המלאה מפורטת בהוראות התכנית / בהודעה שפורסמה בעיתונות וברשומות

הריני מצהיר בזאת כי המפה הטופוגרפית/המצבית המהווה רקע לתכנית זו, נערכה על ידי ביום 1.8.2018 והיא הוכנה לפי הוראות נוהל מבא"ת ובהתאם להוראות החוק ולתקנות המודדים שבתוקף. דיוק הקו הכחול והקדסטר: מדידה גרפית

עואד עלא	987		
שם המודד	מספר רשיון	חתימה	תאריך

מקרא

גבול תכנית
140 תא שטח ומספרו
1234 גוש ומספרו
גבול חלקה ומספרה 5
רחוב
מספר הדרך
קו בנין
רוחב הדרך

מגורים א
קו בנין
מידות
קו בנין תחתי/תת קרקעי

תרשים התמצאות - קנ"מ 1:6000

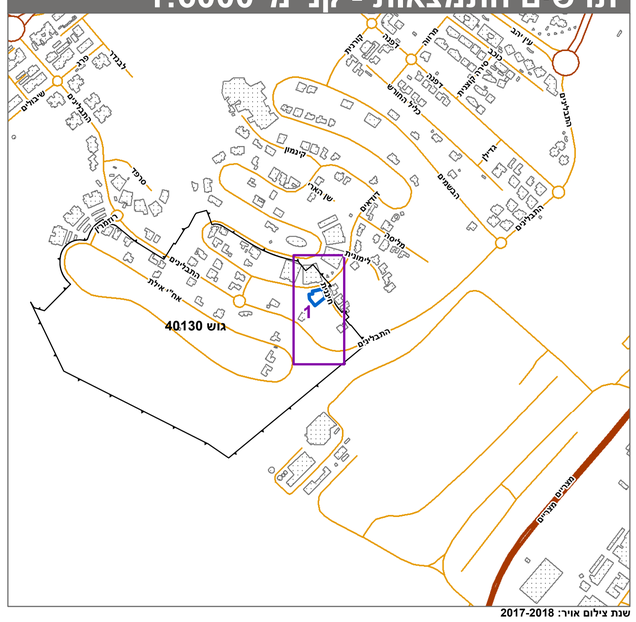

שנת צילום אויר: 2017-2018
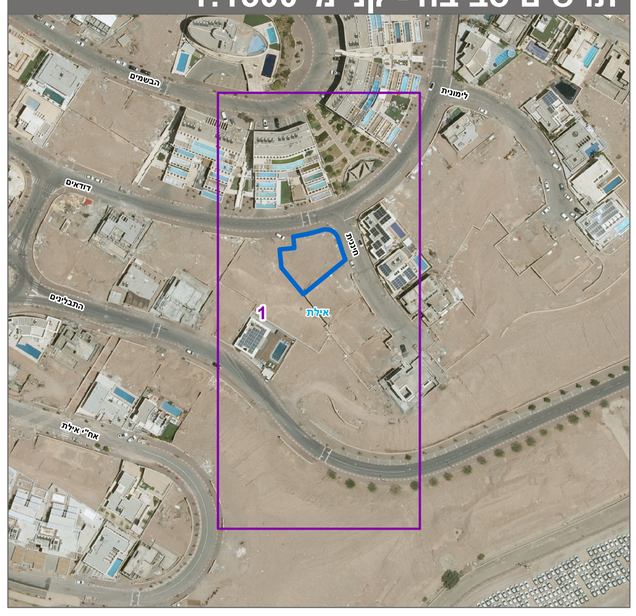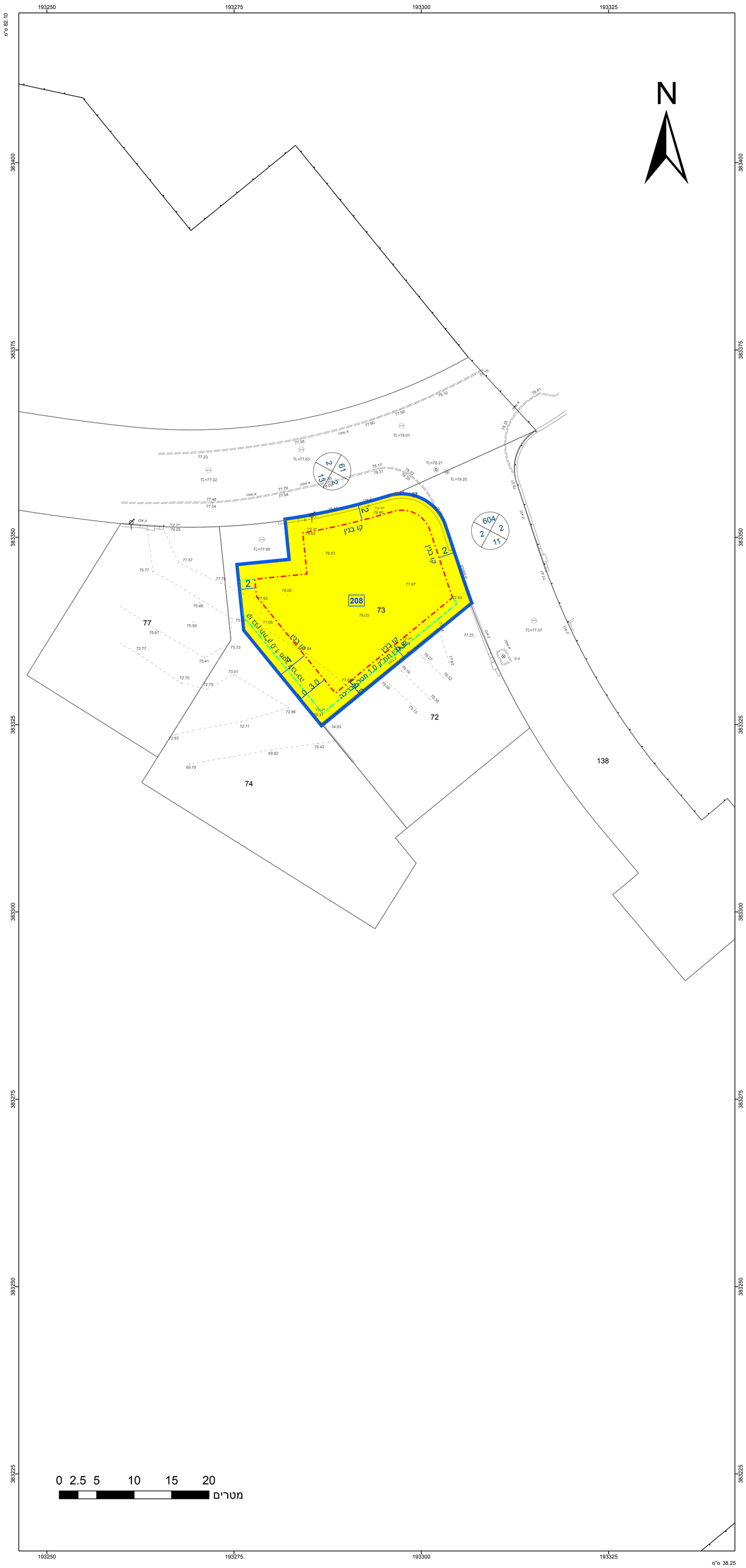
תרשים סביבה - קנ"מ 1:1500