חוק התכנון והבנייה, התשכ"ה - 1965

תכנית מפורטת

מס' 652-0833657

מגרש 261 שכ' 11, לקיה

תשריט מצב מוצע	גיליון 1 מתוך 1
מחוז	דרום
מרחב תכנון מקומי	נגב מזרחי
רשות מקומית	לקיה
ישוב	לקיה
תכנית בסמכות	מחוזית
איחוד וחלוקה	ללא איחוד וחלוקה
היתרים או הרשאות	תכנית שמכוחה ניתן להוציא היתרים או הרשאות
מונה תדפיס התשריט	6
מועד הפקה	08/06/2021 10:00
שטח התכנית	0.801 דונם קנה מידה 1:250

אישורים בתכנית מס' 652-0833657

שמות*

מגיש התכנית	יוסאם מיעארי
מגיש התכנית	נמר עבדאלקרים אבו עמאר
עורך ראשי	יוסף אבו ג'בר
תאריך אישור	

חוק הת
1965 - ה
ווועדה
21/03/2021
להפקיד את התכנית
21/06/2021
תאריך

בעלי ענין בקרקע*

טבלת גושים וחלקות*

מספר גוש	חלק/ כל הגוש	מספרי חלקות בשלמותן	מספרי חלקות בחלקותן
100217/1	חלק		3

* הרשימה המלאה מפורטת בהוראות התכנית / בהודעה שפורסמה בעיתונות וברשומות

הריני מצהיר בזאת כי המפה הטופוגרפית/המצבית המהווה רקע לתכנית זו, נערכה על ידי ביום 25.03.2020 והיא הוכנה לפי הוראות נוהל מבא"ת ובהתאם להוראות החוק ולתקנות המודדים שבתוקף. ד"יוק הקו הכחול והקדסטר:מד"דה גרפית

שם המודד	מספר רשיון	חתימה	תאריך
יוסאם מיעארי	1090		

מספר תכנית: 652-0833657, מספר גרסת תשריט: 6

מקרא

גבול תכנית	
מס. גוש וחלקה	250
גוש 1234 גבול גוש ומספרו	
גבול חלקה ומספרו	1
חיצות דרך	1 2 3 4
מספר רחוב	
מספר מגרש	
מספר יחידת דיור	

- מגורים א
- מידות
- קו-בנין

תרשים התמצאות - קנ"מ 1:6000

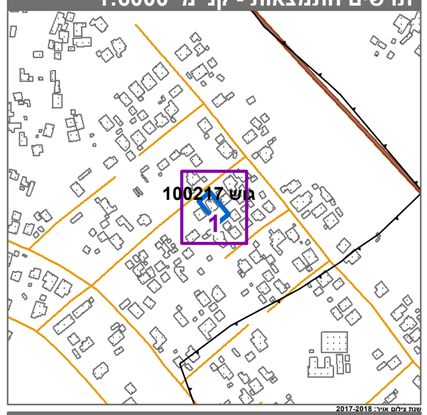

עדכון בקרקע אוויר: 2017-2018
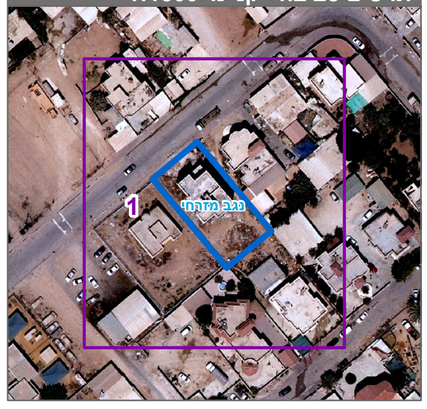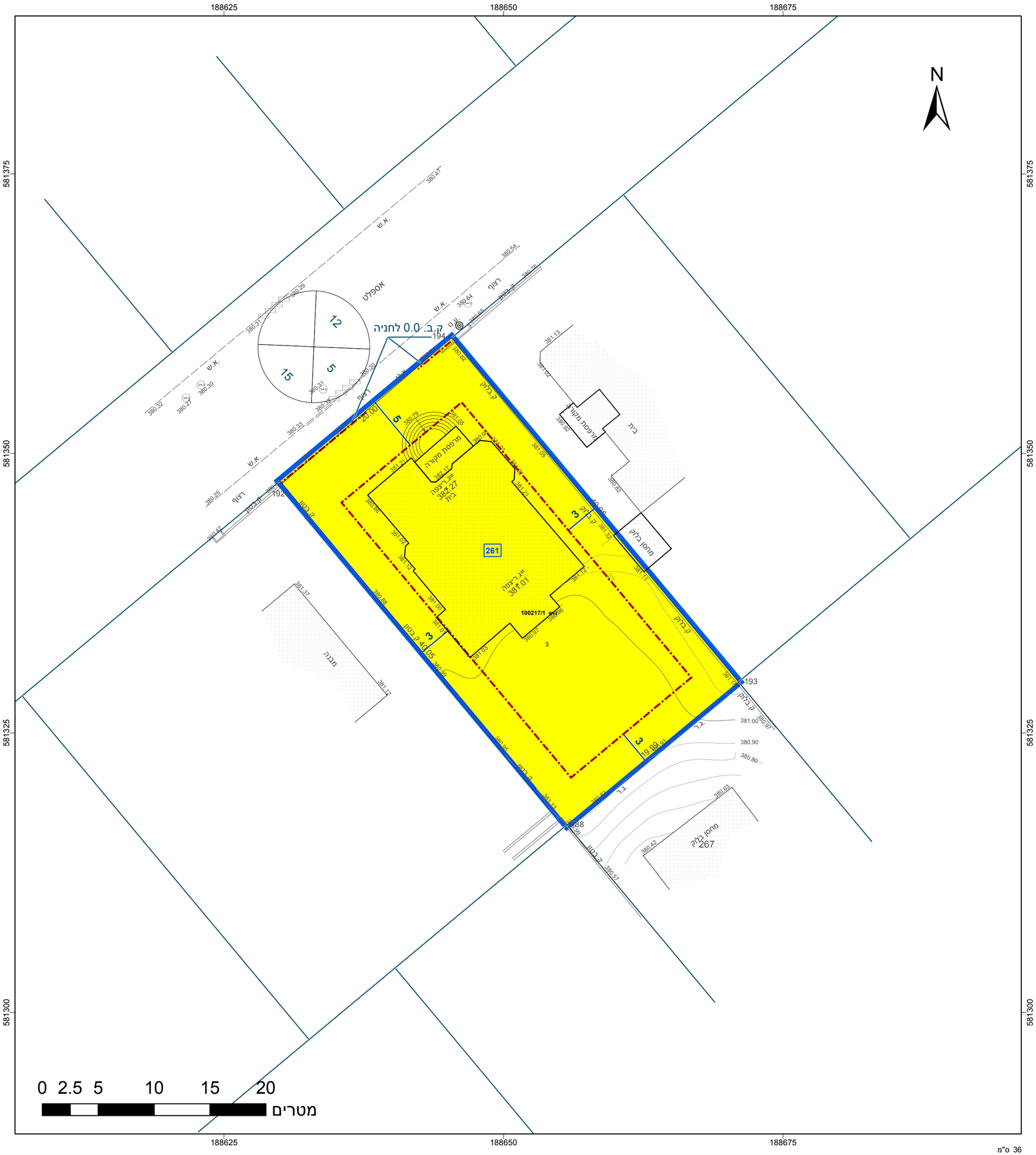
תרשים סביבה - קנ"מ 1:1500