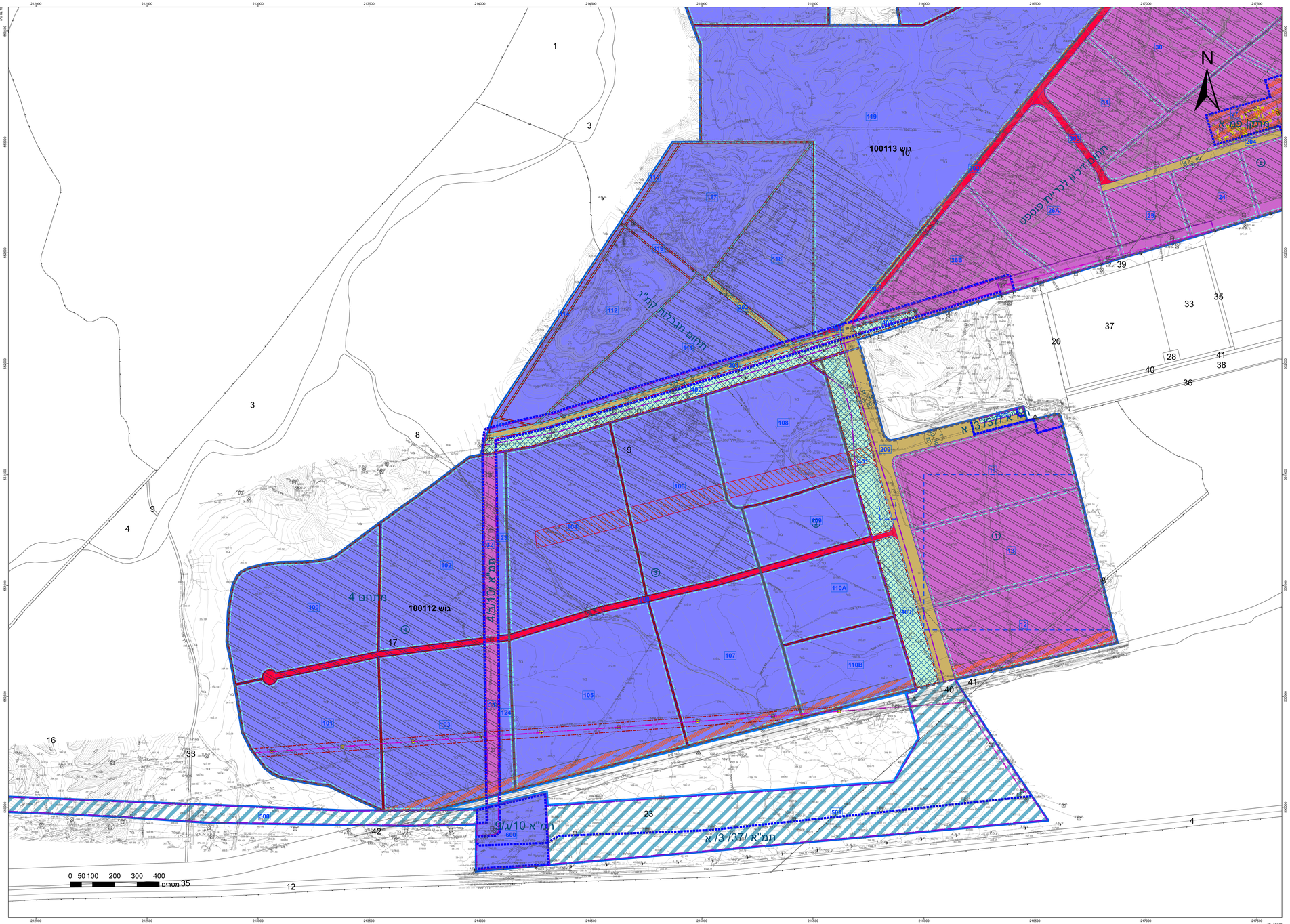

מקרא

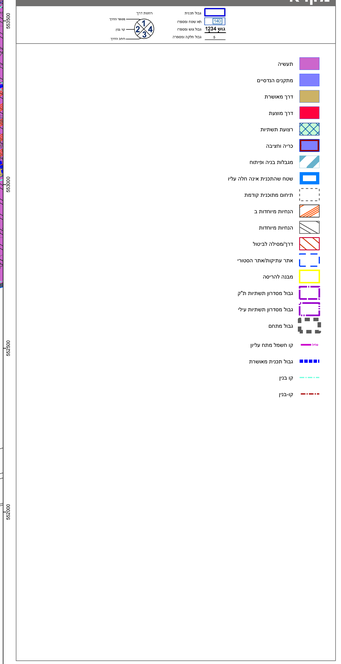

תרשים התמצאות - קנ"מ 1:150000

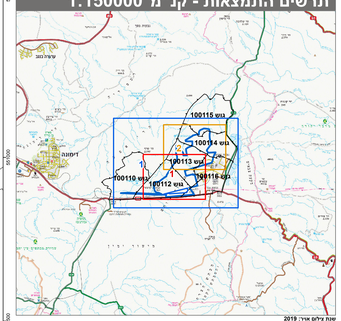

שנת צילום אויר: 2019

תרשים סביבה - קנ"מ 1:36000

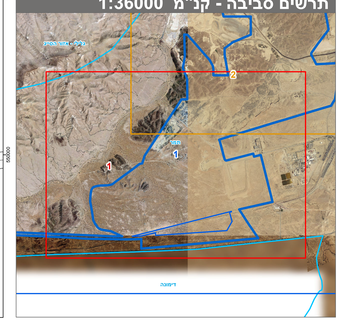

חוק התכנון והבנייה, התשכ"ה - 1965

תכנית מתאר מקומית

מס' 656-0664391

תכנון כולל לכריית חול במישור רותם

תשריט מצב מוצע הגדלה - גיליון 1 מתוך 2

מחוז	דרום		
מרחב תכנון מקומי	תמר		
רשות מקומית	תמר		
ישוב			
תכנית בסמכות	מחוזית		
איחוד וחלוקה	ללא איחוד וחלוקה		
היתרים או הרשאות	תכנית שמכוחה ניתן להוציא היתרים או הרשאות		
מונה תדפיס התשריט	57		
מועד הפקה	27/06/2022	11:08	
שטח התכנית	15187.348 דונם	קנה מידה	1:5000

אישורים

שמות*

מגיש התכנית	משרד התשתיות הלאומיות תאריך: משרד האנרגיה
עורך ראשי	שדון כהן תאריך: ניאו-פרוספקט בע"מ

בעלי עניין בקרקע*

טבלת גושים וחלקות*

מספר גוש	חלק/ כל הגוש	מספרי חלקות בשלמותן	מספרי חלקות בחלקיותן
100110	חלק		14 ,10
100112	חלק		40-42 ,33 ,23 ,19 ,16-17 ,8
100113	חלק		10 ,8
100114	חלק		7 ,2
100115	חלק		1
100116	חלק		39 ,27

* הרשימה המלאה מפורטת בהוראות התכנית / בהודעה שפורסמה בעיתונות וברשומות

הריני מצהיר בזאת כי המפה הטופוגרפית/המצבית המהווה רקע לתכנית זו, נערכה על ידי ביום 08.01.22 והיא הוכנה לפי הוראות נוהל מבא"ת ובהתאם להוראות החוק ולתקנות המודדים שבתוקף. דיוק הקו הכחול והקדסטר: מדידה גרפית

ירב כסיף	954		
שם המודד	מספר רשיון	חתימה	תאריך