חוק התכנון והבנייה, התשכ"ה - 1965

תכנית מתאר מקומית

מס' 652-0786483

מגרש 196 שכ' ד' שגב שלום

תשריט מצב מוצע	גיליון 1 מתוך 1
מחוז	דרום
מרחב תכנון מקומי	נגב מזרחי
רשות מקומית	שגב שלום
ישוב	שגב שלום
תכנית בסמכות	מחוזית
איחוד וחלוקה	ללא איחוד וחלוקה
היתרים או הרשאות	תכנית שמכוחה ניתן להוציא היתרים או הרשאות
מונה תדפיס התשריט	6
מועד הפקה	27/12/2021 11:06
שטח התכנית	1.035 דונם קנה מידה 1:250

אישורים בתכנית מס' 652-0786483

שמות*

מגיש התכנית	באלף אחמד אבו מעמר מנהל מחוז דרום - 1965
עורך ראשי	יוסף אבו ג'בר מאגיר: אדר מהנדסים
יזם	רשות מקרקעי ישראל מאגיר: רשות מקרקעי ישראל

הוועדה המחוזית לתכנון ובניה
05/12/2021
להפקיד את התכנית
02/01/2022
חתימה תאריך

בעלי ענין בקרקע*

טבלת גושים וחלקות*

מספר גוש	חלק/ כל הגוש	מספרי חלקות בשלמותן	מספרי חלקות בחלקיותן
100780	חלק	61	99

* הרשימה המלאה מפורטת בהוראות התכנית / בהודעה שפורסמה בעיתונות וברשומות

הריני מצהיר בזאת כי המפה הטופוגרפית/המצבית המהווה רקע לתכנית זו, נערכה על ידי ביום 22.07.2019 והיא הוכנה לפי הוראות נוהל מבא"ת ובהתאם להוראות החוק ולתקנות המודדים שבתוקף. דיוק הקו הכחול והקדסטר:מדידה גרפית

ניזאר חטיב	1021		
שם המודד	מספר רשיון	חתימה	תאריך

מספר תכנית: 652-0786483, מספר גרסת התשריט: 6

מקרא

- מגורים ב
- דרך מאושרת
- מידות
- קו-בנין

תרשים התמצאות - קנ"מ 1:6000

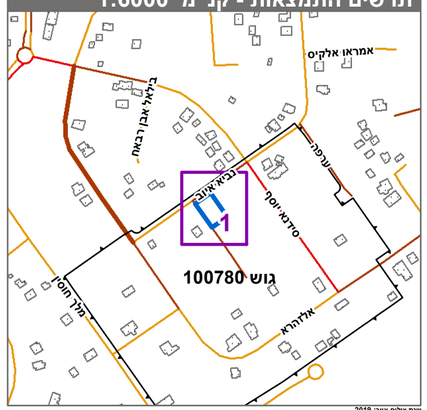

עדכון בלולת אוריה 2019
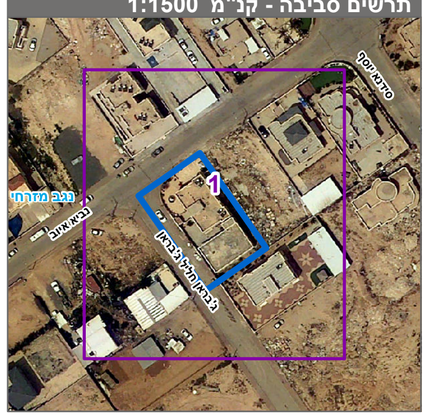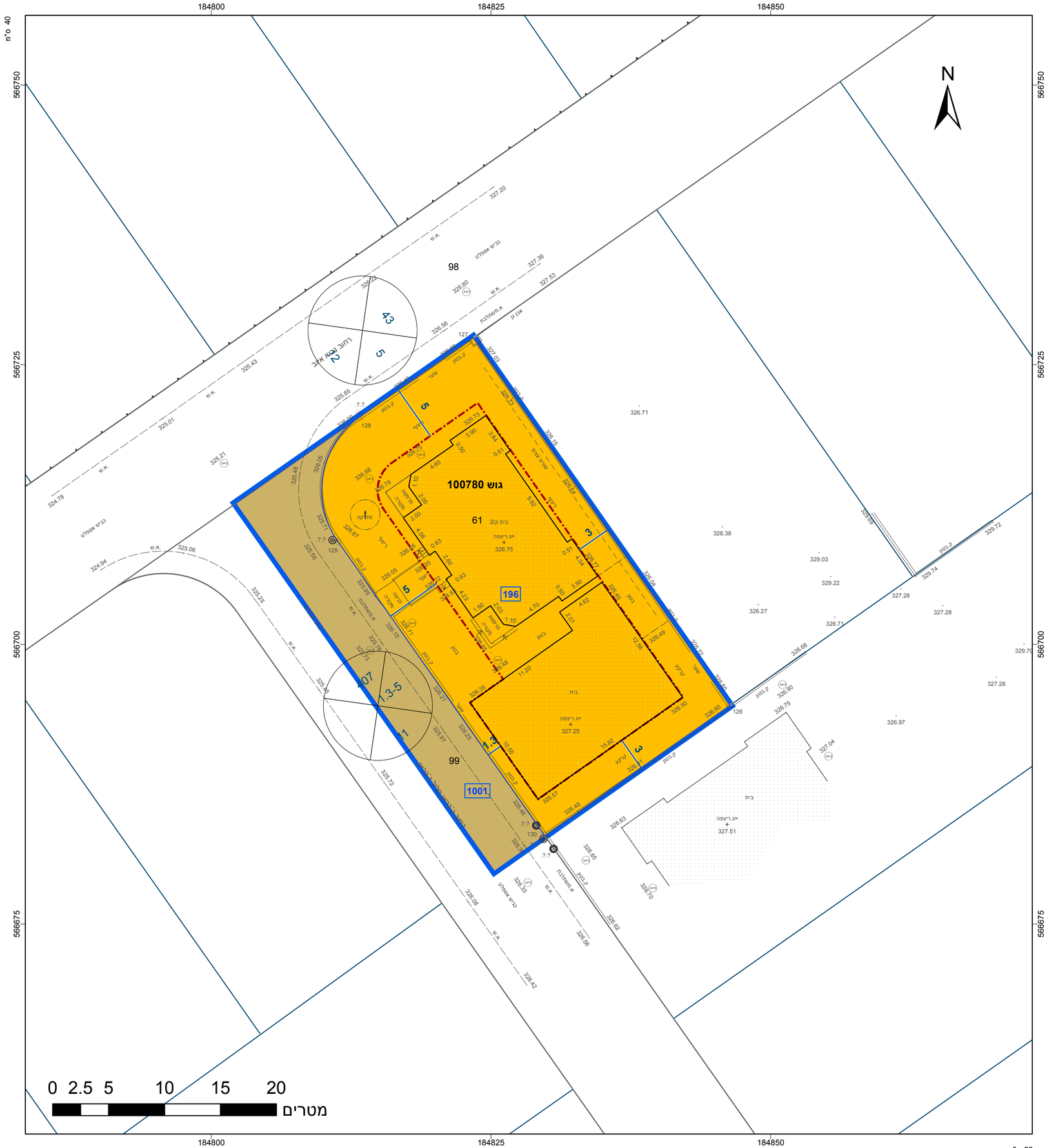
תרשים סביבה - קנ"מ 1:1500