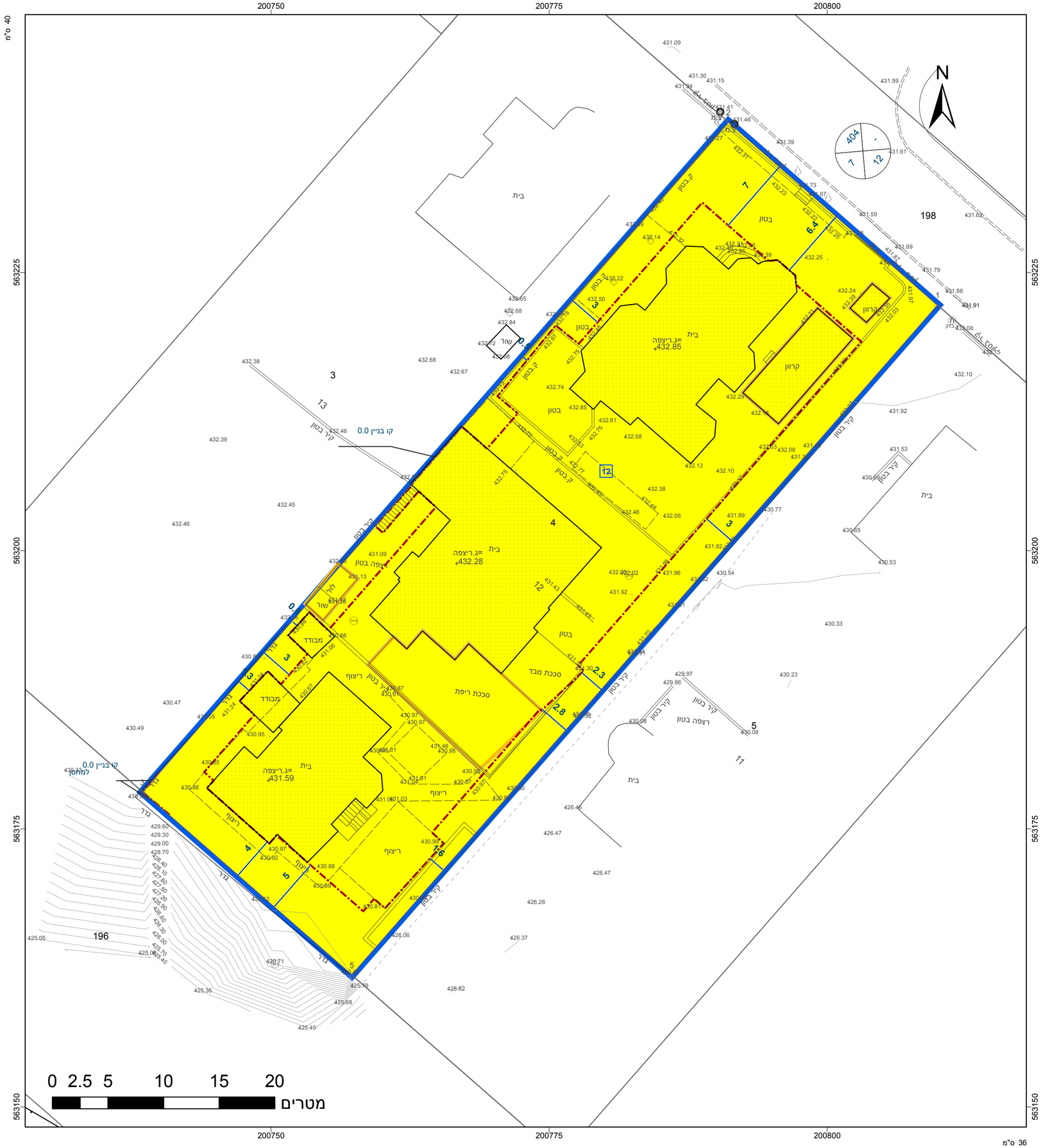

מקרא



תרשים התמצאות - קנ"מ 1:6000

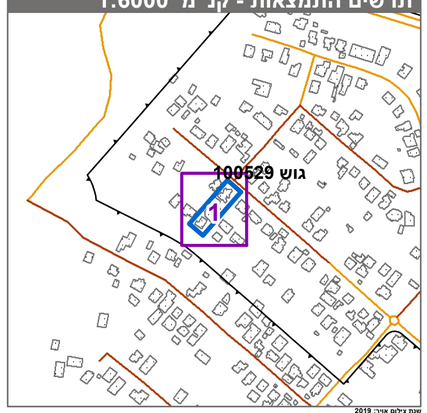

תרשים סביבה - קנ"מ 1:1500

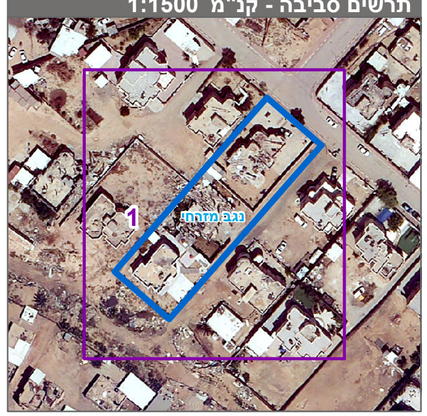

חוק התכנון והבנייה, התשכ"ה - 1965

תכנית מפורטת

מס' 652-1018175

מגרש 12 שכ' 4 ערערה בנגב

תשריט מצב מוצע	גיליון 1 מתוך 1
מחוז	דרום
מרחב תכנון מקומי	נגב מזרחי
רשות מקומית	ערערה בנגב
ישוב	ערערה בנגב
תכנית בסמכות	מקומית
איחוד וחלוקה	ללא איחוד וחלוקה
היתרים או הרשאות	תכנית שמכוחה ניתן להוציא היתרים או הרשאות
מונה תדפיס התשריט	4
מועד הפקה	06/07/2022 07:52
שטח התכנית	2 דונם קנה מידה 1:250

אישורים בתכנית מס' 652-1018175

שמות*

מגיש התכנית	ראבעה המדאן אבו גאמיע תאגיד:
מגיש התכנית	פתחי מחמד אבו גאמיע תאגיד:
עורך ראשי	פוקרא ראיד תאגיד: קווי הנדסה

בעלי ענין בקרקע*

טבלת גושים וחלקות*

מספר גוש	חלק/ כל הגוש	מספרי חלקות בשלמות	מספרי חלקות בחלקיות
100529	חלק	4	

* הרשימה המלאה מפורטת בהוראות התכנית / בהודעה שפורסמה בעיתונות וברשומות

הריני מצהיר בזאת כי המפה הטופוגרפית/המצבית המהווה רקע לתכנית זו, נערכה על ידי ביום 07.06.2021 והיא הוכנה לפי הוראות נוהל מבא"ת ובהתאם להוראות החוק ולתקנות המודדים שבתוקף. ד"יוק הקו הכחול והקדסטר:מד"דה אנליטית מלאה ברמת תצ"ר

שם המודד	מספר רשיון	חתימה	תאריך
אוסקר גרינברג	667		