חוק התכנון והבנייה, התשכ"ה - 1965

תכנית מתאר מקומית

מס' 304-0647818

חפ/2409 - הסדרת בניה ותוספת חזית חנויות מוריה 9

תשריט מצב מוצע	גיליון 1 מתוך 1
מחוז	חיפה
מרחב תכנון מקומי	חיפה
רשות מקומית	חיפה
ישוב	חיפה
תכנית בסמכות	מחוזית
איחוד וחלוקה	ללא איחוד וחלוקה
היתרים או הרשאות	תכנית שמכוחה ניתן להוציא היתרים או הרשאות
מונה תדפיס התשריט	6
מועד הפקה	20/03/2019 00:03
שטח התכנית	1.324 דונם קנה מידה 1:250

שמות*

מגיש התכנית	תאגיד: ידיד נכסים בע"מ
עורך ראשי	פנינה רוזנברג תאגיד: פנינה רוזנברג- אדריכלות ובינוי
יזם	תאגיד: ידיד נכסים בע"מ

בעלי ענין בקרקע*

אישורים בתכנית מס' 304-0647818

טבלת גושים וחלקות*

מספר גוש	חלק/ כל הגוש	מספרי חלקות בשלמותן	מספרי חלקות בחלקיותן
12508	חלק		5,8,34-35,41

מקרא

גבול תכנית
תא שטח ומספרו
גבול גוש ומספרו 1234 גוש
גבול חלקה ומספרה 5
רוזטת דרך
מספר הדרך
קו בנין
חתך הדרך

דרך מאושרת
שביל
מגורים, מסחר ותעסוקה
קו-בנין
חזית מסחרית
מידות
עץ/עצים לשימור

תרשים התמצאות - קנ"מ 1:6000

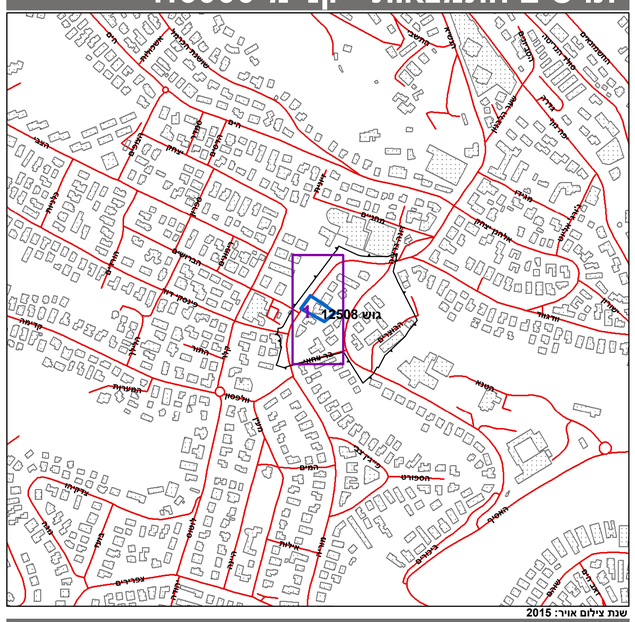

שנת צילום אויר: 2015

תרשים סביבה - קנ"מ 1:1500

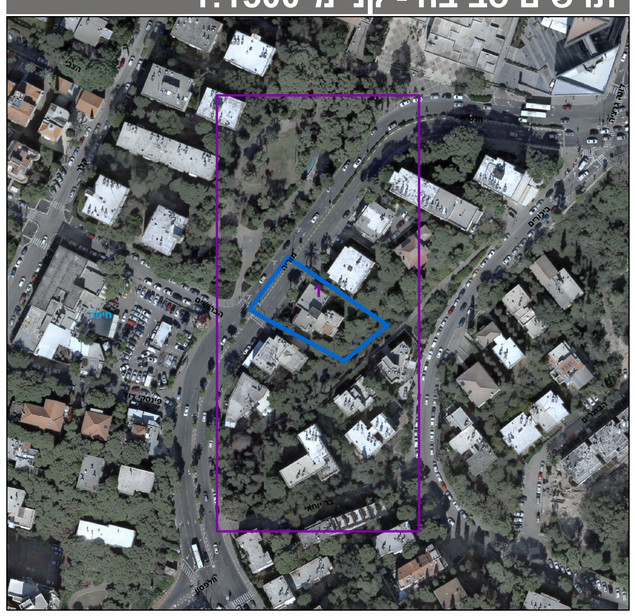

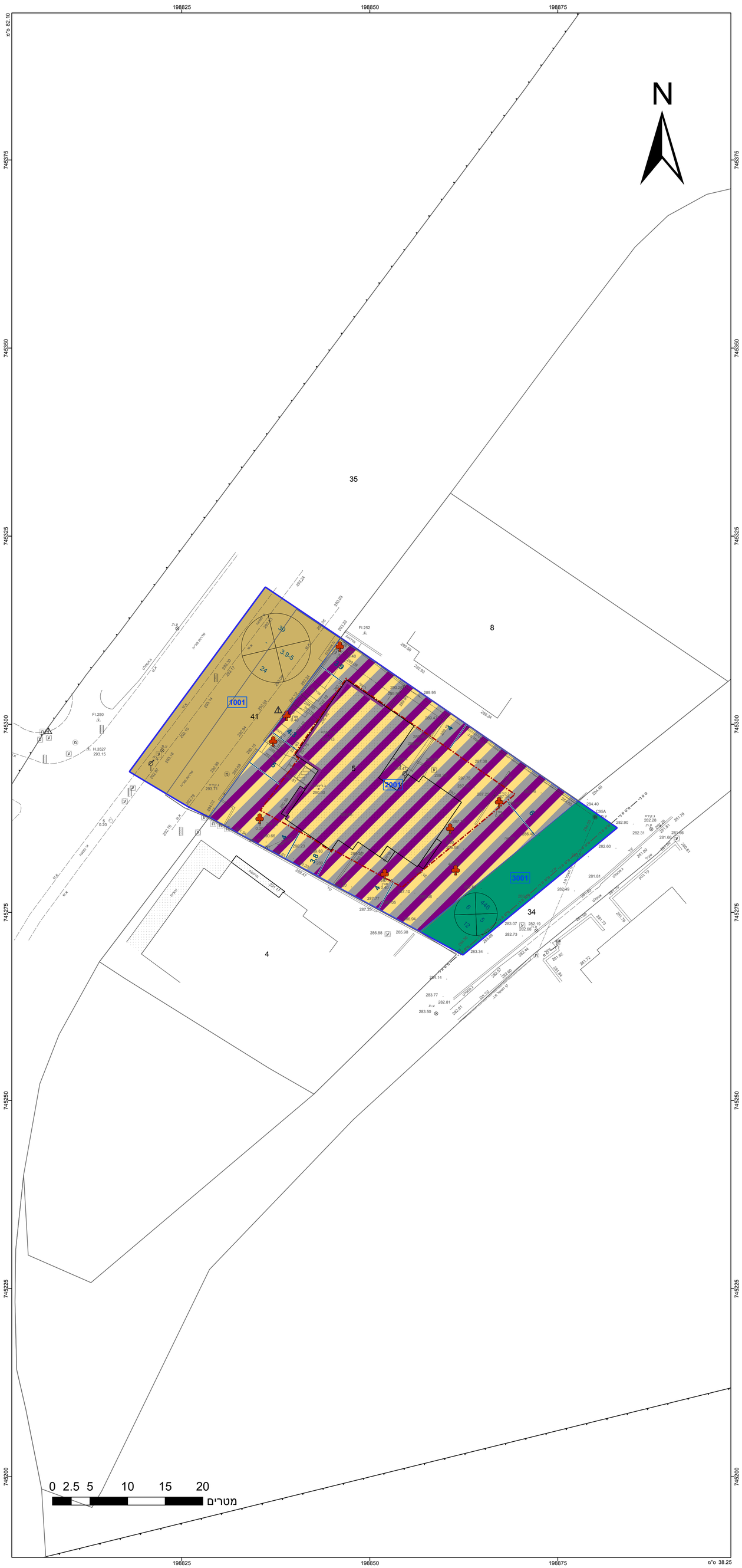

* הרשימה המלאה מפורטת בהוראות התכנית / בהודעה שפורסמה בעיתונות וברשומות

הריני מצהיר בזאת כי המפה הטופוגרפית/המצבית המהווה רקע לתכנית זו, נערכה על ידי ביום 23-07-2018 והיא הוכנה לפי הוראות נוהל מבא"ת ובהתאם להוראות החוק ולתקנות המודדים שבתוקף. דיוק הקו הכחול והקדסטר:
קו כחול (בלבד) ברמה אנליטית

שם המודד	מספר רשיון	חתימה	תאריך
מאיר ברמן	517		