חוק התכנון והבנייה, התשכ"ה - 1965

תכנית מתאר מקומית

מס' 257-0707067

הסדרת מתחם מגורים בשכונת חילף - בסמת טבעון

תשריט מצב מוצע	גיליון 1 מתוך 1
מחוז	צפון
מרחב תכנון מקומי	מבוא העמקים
רשות מקומית	בסמת טבעון
ישוב	בסמת טבעון
תכנית בסמכות	מחוזית
איחוד וחלוקה	ללא איחוד וחלוקה
היתרים או הרשאות	תכנית שמכוחה ניתן להוציא היתרים או הרשאות
מונה תדפיס התשריט	11
מועד הפקה	05/08/2020 17:27
שטח התכנית	21.292 דונם קנה מידה 1:500

אישורים בתכנית מס' 257-0707067

מינהל התכנון
חוק התכנון והבניה, התשכ"ה - 1965
מחוז צפון
הוועדה המחוזית החליטה ביום :
24/02/2020
להפקיד את התכנית
22/10/2020
תאריך יו"ר הוועדה המחוזית

שמות*

מגיש התכנית	ועדה מקומית תאגיד: מבוא העמקים
עורך ראשי	מואנס ימין תאגיד: אינג' מואנס ימין, מהנדס
יזם	רשות מקומית תאגיד: מ.מ. בוסמת טבעון

בעלי ענין בקרקע*

בבעלות מדינה	תאגיד: רשות מקרקעי ישראל
בעלים	תאגיד: פרטיים

טבלת גושים וחלקות*

מספר גוש	חלק/ כל הגוש	מספרי חלקות בשלמותן	מספרי חלקות בחלקיותן
10465	חלק		4, 6
10469	חלק		1, 3, 14
12589	חלק		1, 3, 19

* הרשימה המלאה מפורטת בהוראות התכנית / בהודעה שפורסמה בעיתונות וברשומות

הריני מצהיר בזאת כי המפה הטופוגרפית/המצבית המהווה רקע לתכנית זו, נערכה על ידי ביום 24.07.2020 והיא הוכנה לפי הוראות נוהל מבא"ת ובהתאם להוראות החוק ולתקנות המודדים שבתוקף. דיוק הקו הכחול והקדסטר: מדידה גרפית

בשארה חמיס	1071		
שם המודד	מספר רשיון	חתימה	תאריך

מקרא

גבול תכנית
תא שטח ומספרו 140
גוש 1234 גבול גוש ומספרו
גבול חלקה ומספרה 5
רוחבת דרך
מספר הדרך
קו בנין
רוחב הדרך

מגורים א
שטח ציבורי פתוח
דרך מאושרת
דרך מוצעת
שביל
חניון
אתר עתיקות/אתר הסטורי
זיקת הנאה
דרך/מסילה לביטול
מידות
להריסה

תרשים התמצאות - קנ"מ 1:12000

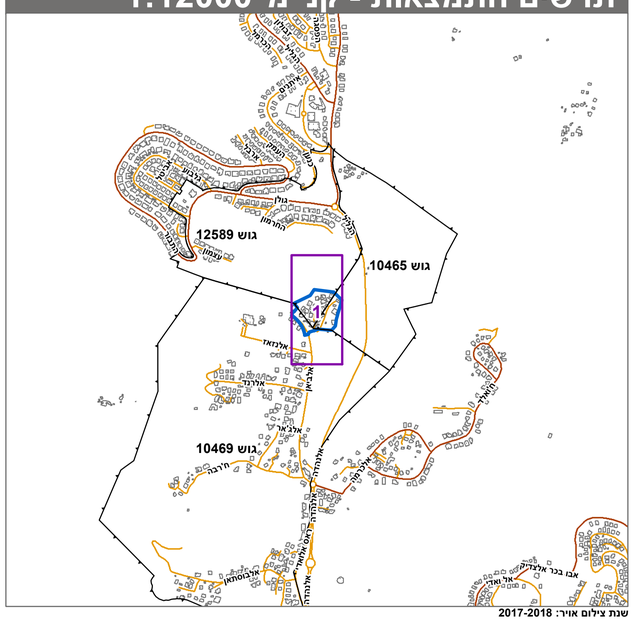

תרשים סביבה - קנ"מ 1:3000

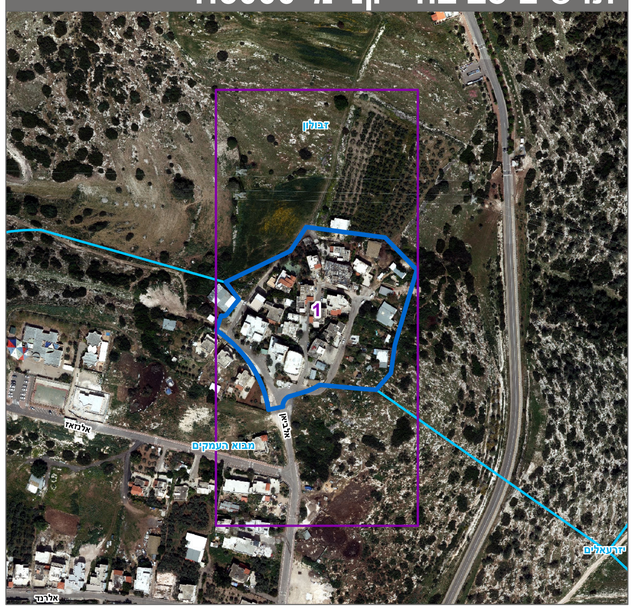

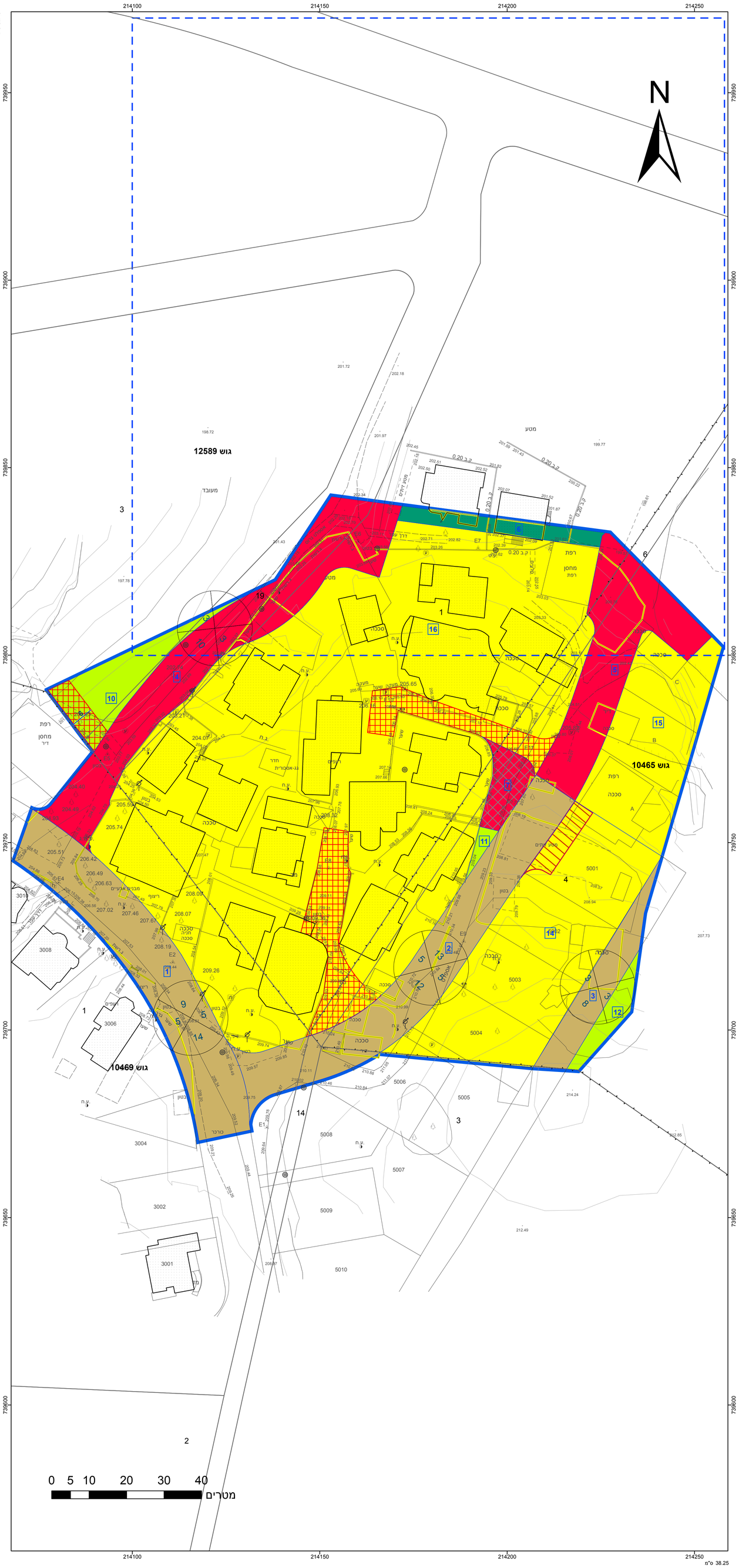

מספר תכנית: 257-0707067, מספר גירסת תשריט: 11