

27.70 °ס"מ

196275

196300



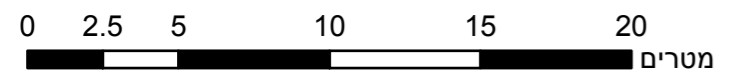
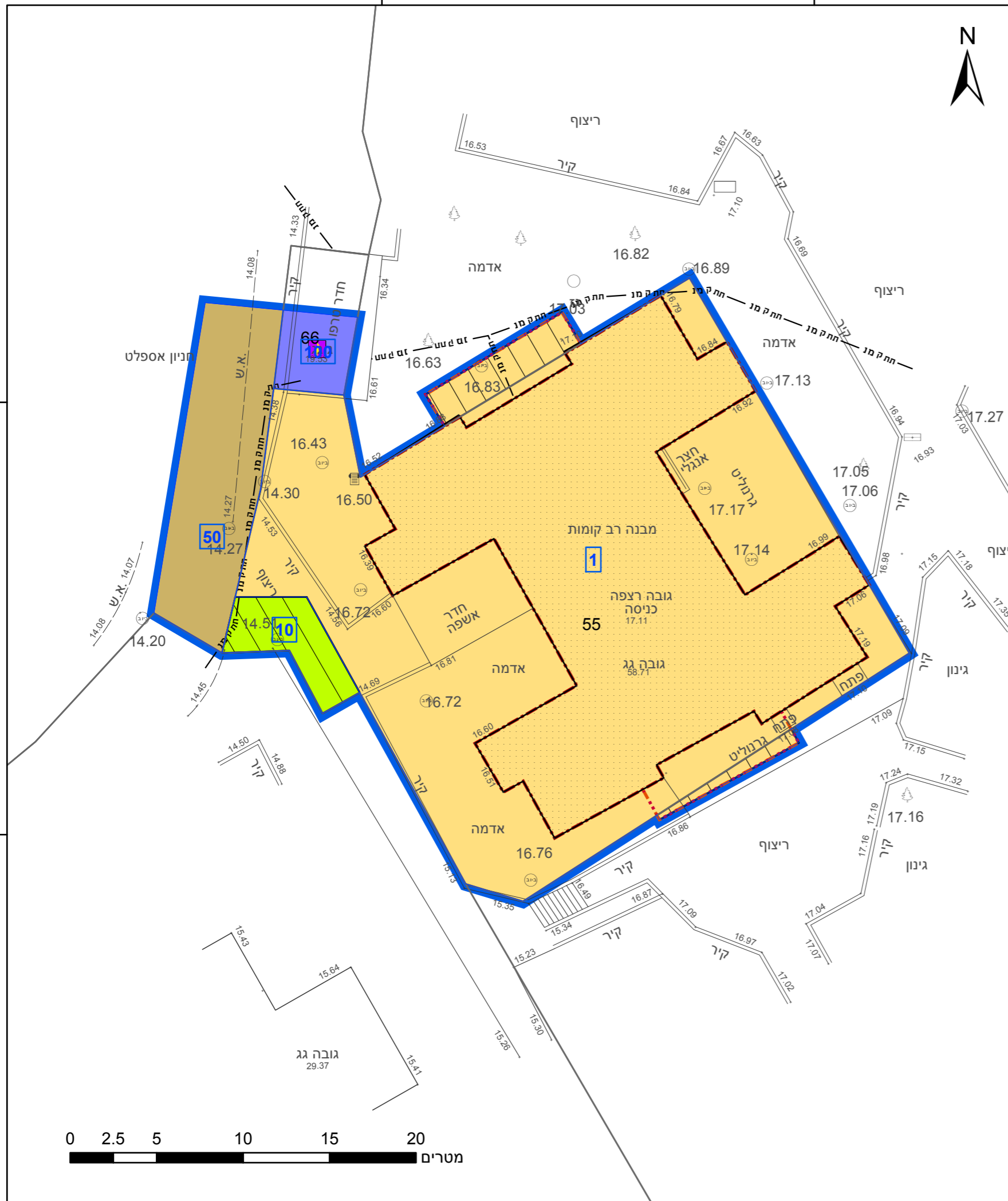
747200

747175

196275

196300

23.2 °ס"מ



מקרא

תא שטח ומספרו	1	גבול התכנית	גוש 1234 ומספרו
מספר הדרך	2	גבול גוש ומספרו	5
קווי בנין	3	גבול חלקה ומספרה	
חומב הדרך	4		

- מגורים
- מתקנים הנדסיים
- שטח ציבורי פתוח
- דרך מאושרת
- שטח לאיחוד וחלוקה חדשה
- קו בנין עילי
- קו בנין
- תחנת השנאה

אישורים בתכנית מס' 304-0735449

הריני מצהיר בזאת כי המפה הטופוגרפית/המצבית המהווה רקע לתכנית זו, נערכה על ידי ביום 11/11/2020 והיא הוכנה לפי הוראות נוהל מב"ת ובהתאם להוראות החוק ולתקנות המודדים שבתוקף. דיוק הקו הכחול והקדסטר: מדידה אנליטית מלאה ברמת תצ"ר	883	רמזי קעואר
	מספר רשיון	שם המודד
	תאריך	חתימה

חוק התכנון והבנייה, התשכ"ה - 1965 תכנית מתאר מקומית

מס' 304-0735449

חפ/מק/1096-z- איחוד וחלוקה ברחוב הרותם 5, חיפה

תשריט מצב מוצע גיליון 1 מתוך 1

מחוז	חיפה
מרחב תכנון מקומי	חיפה
רשות מקומית	חיפה
ישוב	חיפה

תכנית בסמכות	מקומית
איחוד וחלוקה	איחוד ו/או חלוקה ללא הסכמת כל הבעלים בכל תחום התכנית/בחלק מתחום התכנית
היתרים או הרשאות	תכנית שמכוחה ניתן להוציא היתרים או הרשאות

מונה תדפיס התשריט	15
מועד הפיקה	27/01/2021
שטח התכנית	0.934 דונם קנה מידה 1:250

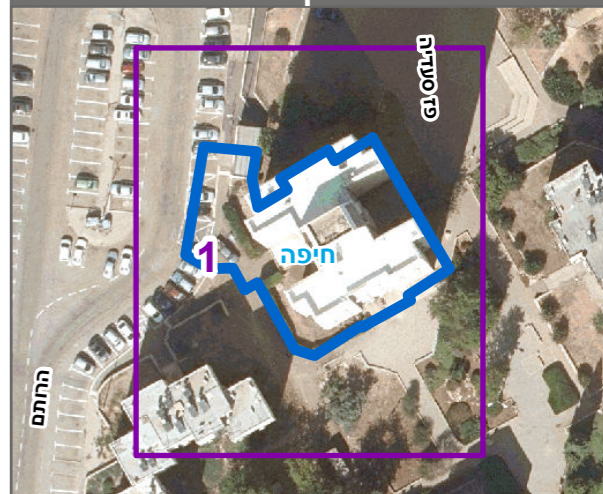
שמות*	
מגיש תכנית	רשות מקומית תאגיד: משרד מהנדס העיר חיפה
מגיש תכנית	נגר יוסי תאגיד:
עורך ראשי	יורם פופר תאגיד:
יזם	רשות מקומית תאגיד: משרד מהנדס העיר חיפה
יזם	נגר יוסי תאגיד:

בעלי ענין בקרקע*

טבלת גושים וחלקות*

מספר גוש	מספר חלק/כל הגוש	מספר חלקות בחלקות
10744	55	101, 66, 61

תרשים התמצאות - קנ"מ 1:1250



שנת צילום אוויר: 2017-2018

מספר תכנית: 304-0735449, מספר גירסת תשריט: 15