חוק התכנון והבנייה, התשכ"ה - 1965

תכנית מתאר מקומית

מס' 351-0940692

מ/מק/180 החלפת שטחים משק 88 גן השומרון

תשריט מצב מוצע	גיליון 1 מתוך 1
מחוז	חיפה
מרחב תכנון מקומי	מנשה-אלונה
רשות מקומית	מנשה
ישוב	גן השומרון
תכנית בסמכות	מקומית
איחוד וחלוקה	ללא איחוד וחלוקה
היתרים או הרשאות	תכנית שמכוחה ניתן להוציא היתרים או הרשאות
מונה תדפיס התשריט	7
מועד הפקה	09/04/2021 05:30
שטח התכנית	6.611 דונם קנה מידה 1:500

אישורים בתכנית מס' 351-0940692

שמות*

מגיש התכנית	אבנר זמל תאגיד:
עורך ראשי	רחל שלם תאגיד: אדריכלות ובינוי ערים
יזם	אבנר זמל תאגיד:
יזם	ענת זמל תאגיד:

בעלי ענין בקרקע*

טבלת גושים וחלקות*

מספר גוש	חלק/ כל הגוש	מספרי חלקות בשלמות	מספרי חלקות בחלקיות
10114	חלק		18-21

* הרשימה המלאה מפורטת בהוראות התכנית / בהודעה שפורסמה בעיתונות וברשומות

הריני מצהיר בזאת כי המפה הטופוגרפית/המצבית המהווה רקע לתכנית זו, נערכה על ידי ביום 25/01/2021 והיא הוכנה לפי הוראות נוהל מבא"ת ובהתאם להוראות החוק ולתקנות המודדים שבתוקף. דיוק הקו הכחול והקדסטר:קו כחול (בלבד) ברמה אנליטית

עבד עסלי	611		
שם המודד	מספר רשיון	חתימה	תאריך

מספר תכנית: 351-0940692, מספר גרסת תשריט: 7

מקרא

- גבול תכנית
- מס. נפח מפוספס
- גוש 1234
- גבול חלקה ומספרה
- רוחות הרוח
- מגורים בישוב כפרי
- קרקע חקלאית
- תחום השפעה
- מגרש המחולק לתאי שטח
- מידות
- להריסה
- קו-בנין
- עץ/עצים לשימור
- עץ/עצים לעקירה

תרשים התמצאות - קנ"מ 1:12000

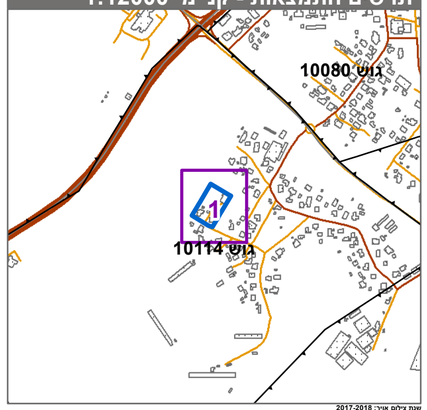
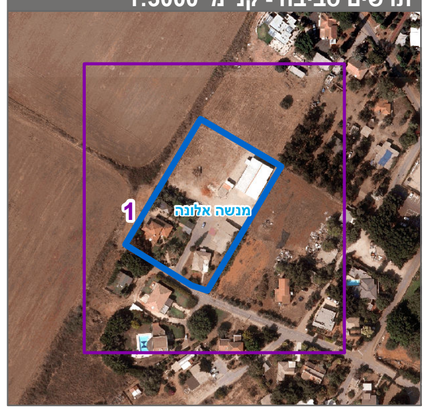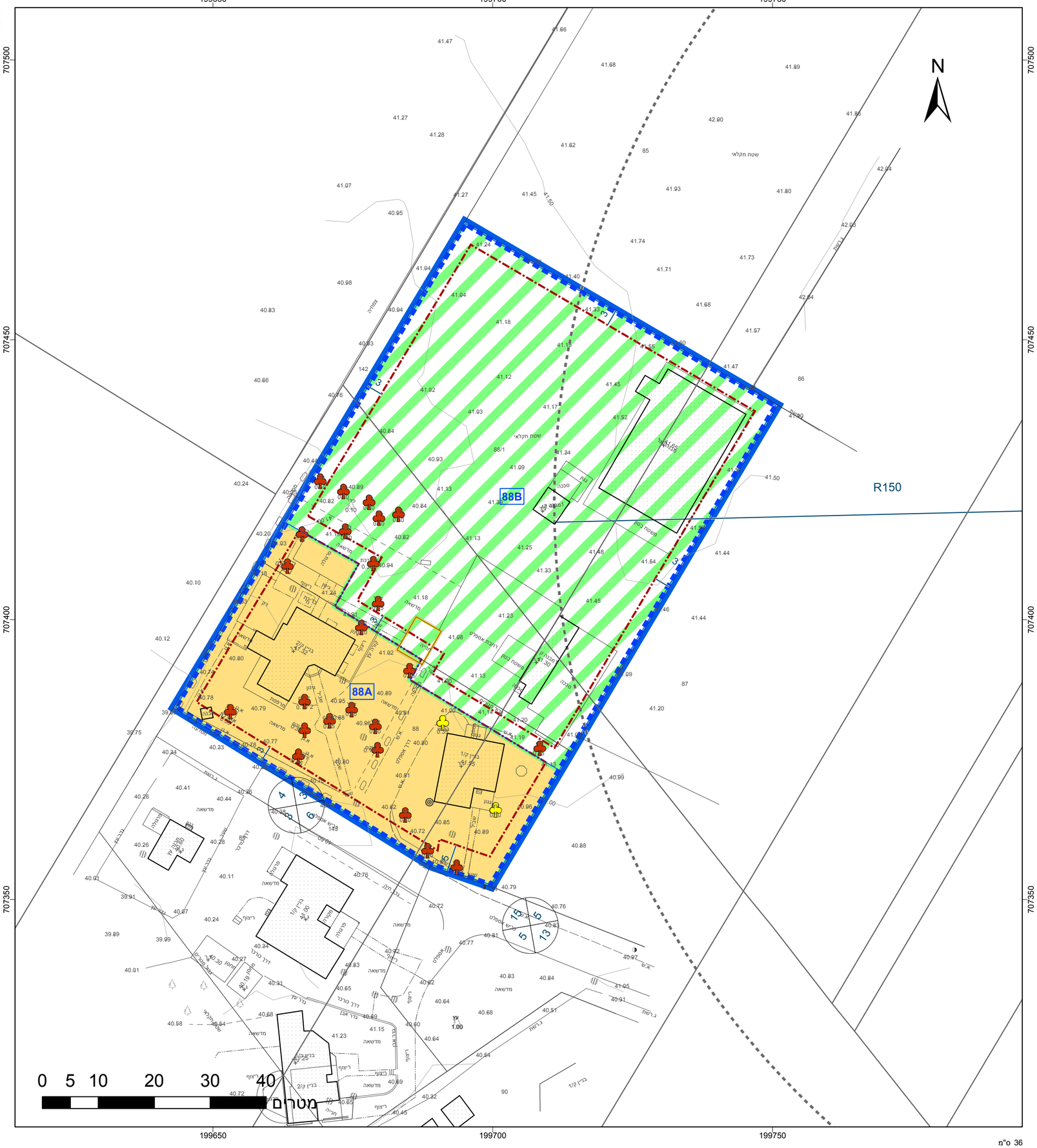
תרשים סביבה - קנ"מ 1:3000