חוק התכנון והבנייה, התשכ"ה - 1965

תכנית מתאר מקומית

# מס' 352-0772541

## מגורים, מסחר ותעסוקה בשד' גושן 87, קריית מוצקין

| תשריט מצב מוצע | גיליון 1 מתוך 1 |
|---|---|
| מחוז | חיפה |
| מרחב תכנון מקומי | קריות |
| רשות מקומית | קרית מוצקין |
| ישוב | קרית מוצקין |
| תכנית בסמכות | מחוזית |
| איחוד וחלוקה | ללא איחוד וחלוקה |
| היתרים או הרשאות | תכנית שמכוחה ניתן להוציא היתרים או הרשאות |
| מונה תדפיס התשריט | 16 |
| מועד הפקה | 17/06/2021 17:53 |
| שטח התכנית | 0.666 דונם קנה מידה 1:250 |

## אישורים בתכנית מס' 352-0772541

מ"מ נהל התכנון
חוק התכנון והבניה, התשכ"ה - 1965
מחוז חיפה
הוועדה המחוזית החליטה ביום :
13/01/2021
להפקיד את התכנית
12/07/2021
תאריך יו"ר הוועדה המחוזית

## שמות*

| | |
|---|---|
| מגיש התכנית | תאגיד: מילאנו חברה לבניין ופיתוח בע"מ |
| עורך ראשי | יעקב קום<br>תאגיד: סטודיו לאדריכלות-יקי קום |

## בעלי ענין בקרקע*

## טבלת גושים וחלקות*

| מספר גוש | חלק/ כל הגוש | מספרי חלקות בשלמותן | מספרי חלקות בחלקיותן |
|---|---|---|---|
| 11564 | חלק | 82 | |

* הרשימה המלאה מפורטת בהוראות התכנית / בהודעה שפורסמה בעיתונות וברשומות

הריני מצהיר בזאת כי המפה הטופוגרפית/המצבית המהווה רקע לתכנית זו, נערכה על ידי ביום 09.07.19 והיא הוכנה לפי הוראות נוהל מבא"ת ובהתאם להוראות החוק ולתקנות המודדים שבתוקף. דיוק הקו הכחול והקדסטר: מדידה אנליטית מלאה ברמת תצ"ר

| אפרים לבנברג | 503 | | |
|---|---|---|---|
| שם המודד | מספר רשיון | חתימה | תאריך |

## מקרא

גבול תכנית
תא שטח ומספרו 140
גבול גוש ומספרו 1234 גוש
גבול חלקה ומספרה 5
רחוב
מספר הדרך
קו בנין
רוחב הדרך

דרך מאושרת
מגורים, מסחר ותעסוקה
מידות
סטיו
קו בנין עילי
קו-בנין

## תרשים התמצאות - קנ"מ 1:6000

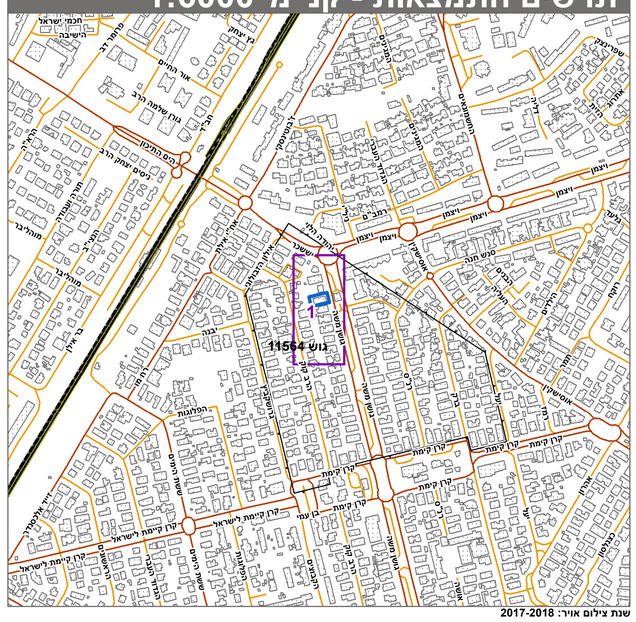


## תרשים סביבה - קנ"מ 1:1500

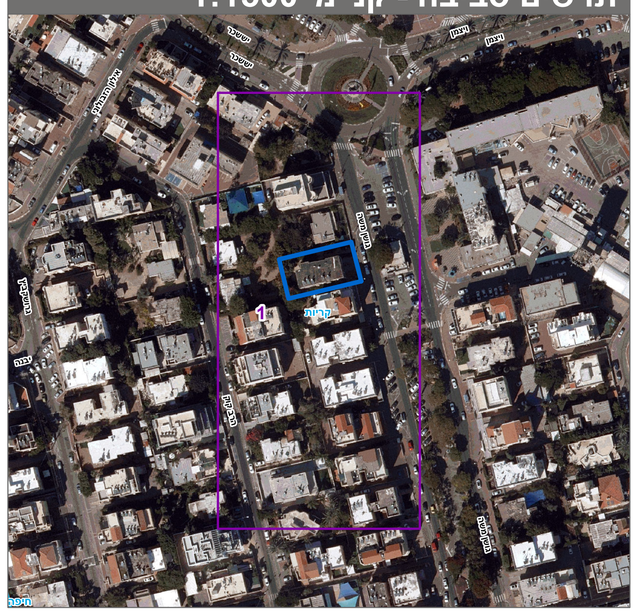


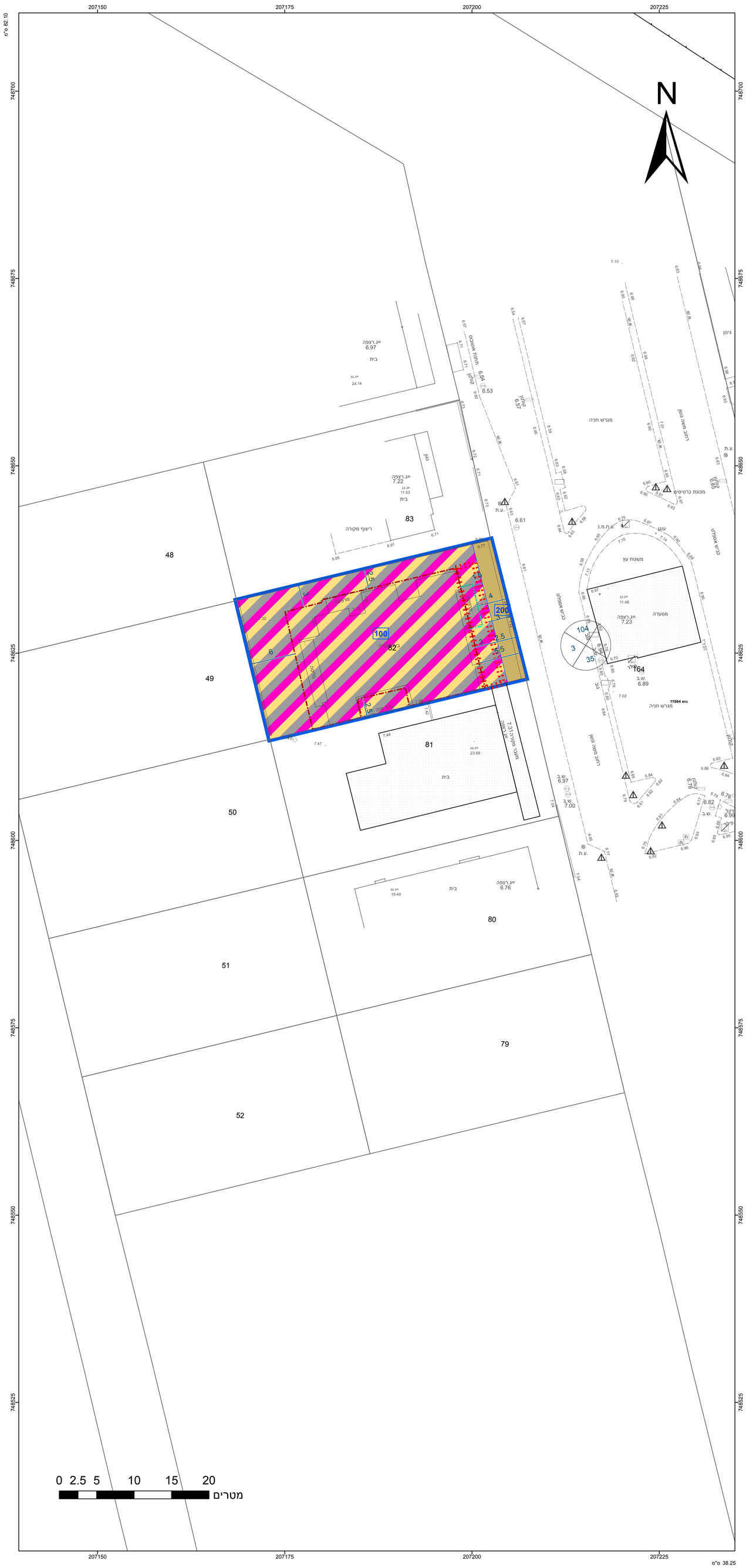


מספר תכנית: 352-0772541, מספר גירסת תשריט: 16