חוק התכנון והבנייה, התשכ"ה - 1965

תכנית מתאר מקומית

מס' 303-0941054

מתקן הנדסי - מאגרי מעיין צבי

תשריט מצב מוצע	גיליון 1 מתוך 1
מחוז	חיפה
מרחב תכנון מקומי	חוף הכרמל
רשות מקומית	חוף הכרמל
ישוב	מעין צבי
תכנית בסמכות	מחוזית
איחוד וחלוקה	ללא איחוד וחלוקה
היתרים או הרשאות	תכנית שמכוחה ניתן להוציא היתרים או הרשאות
מונה תדפיס התשריט	15
מועד הפקה	04/08/2021 14:49
שטח התכנית	587.895 דונם קנה מידה 1:2500

אישורים בתכנית מס' 303-0941054

מ"מ נהל התכנון
חוק התכנון והבניה, התשכ"ה - 1965
מחוז חיפה
הוועדה המחוזית החליטה ביום :
15/03/2021
לתפקיד אלחנני דוד
22/08/2021
תאריך יו"ר הוועדה המחוזית

שמות*

מגיש התכנית	**רשות מקומית** תאגיד: מועצה אזורית חוף הכרמל
מגיש התכנית	תאגיד: מי חוף הכרמל אגודה חקלאית שיתופית למים בחוף הכרמל
עורך ראשי	**אילן פליקס איזין** תאגיד: א.ג. איזן - אדריכלים ובוני ערי
יזם	**רשות מקומית** תאגיד: מועצה אזורית חוף הכרמל
יזם	תאגיד: מי חוף הכרמל אגודה חקלאית שיתופית למים בחוף הכרמל

בעלי ענין בקרקע*

טבלת גושים וחלקות*

מספר גוש	חלק/ כל הגוש	מספרי חלקות בשלמות	מספרי חלקות בחלקיותן
10947	חלק		130
10949	חלק		93

* הרשימה המלאה מפורטת בהוראות התכנית / בהודעה שפורסמה בעיתונות וברשומות

הריני מצהיר בזאת כי המפה הטופוגרפית/המצבית המהווה רקע לתכנית זו, נערכה על ידי ביום 21/01/2021 והיא הוכנה לפי הוראות נוהל מבא"ת ובהתאם להוראות החוק ולתקנות המודדים שבתוקף.
דיוק הקו הכחול והקדסטר: מדידה אנליטית מלאה ברמת תצ"ר

בני שפירא	583		
שם המודד	מספר רשיון	חתימה	תאריך

מקרא

- גבול תכנית
- גוש 1234 גבול גוש מוסדר
- גבול חלקה מוסדרת
- חלקה מוסדרת
- רחוב דרך
- מספר הגוש
- מספר קו בנין
- רוחב הדרך
- מתקנים הנדסיים
- גבול מבנים בריה
- מדידות
- גבול שטח שיפוט
- גבול מרחב תכנון
- קו-בנין

תרשים התמצאות - קנ"מ 1:52000

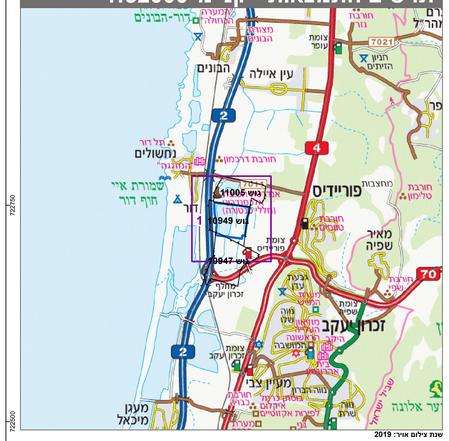

שנת צילום אויר: 2019

תרשים סביבה - קנ"מ 1:13000

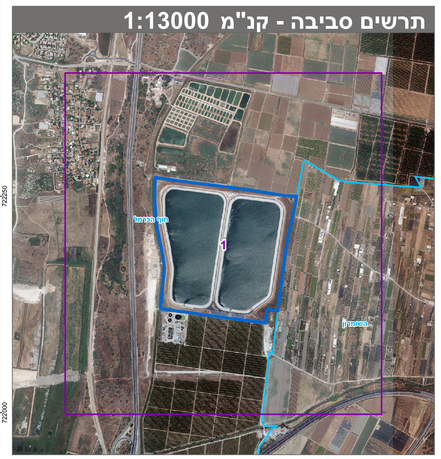

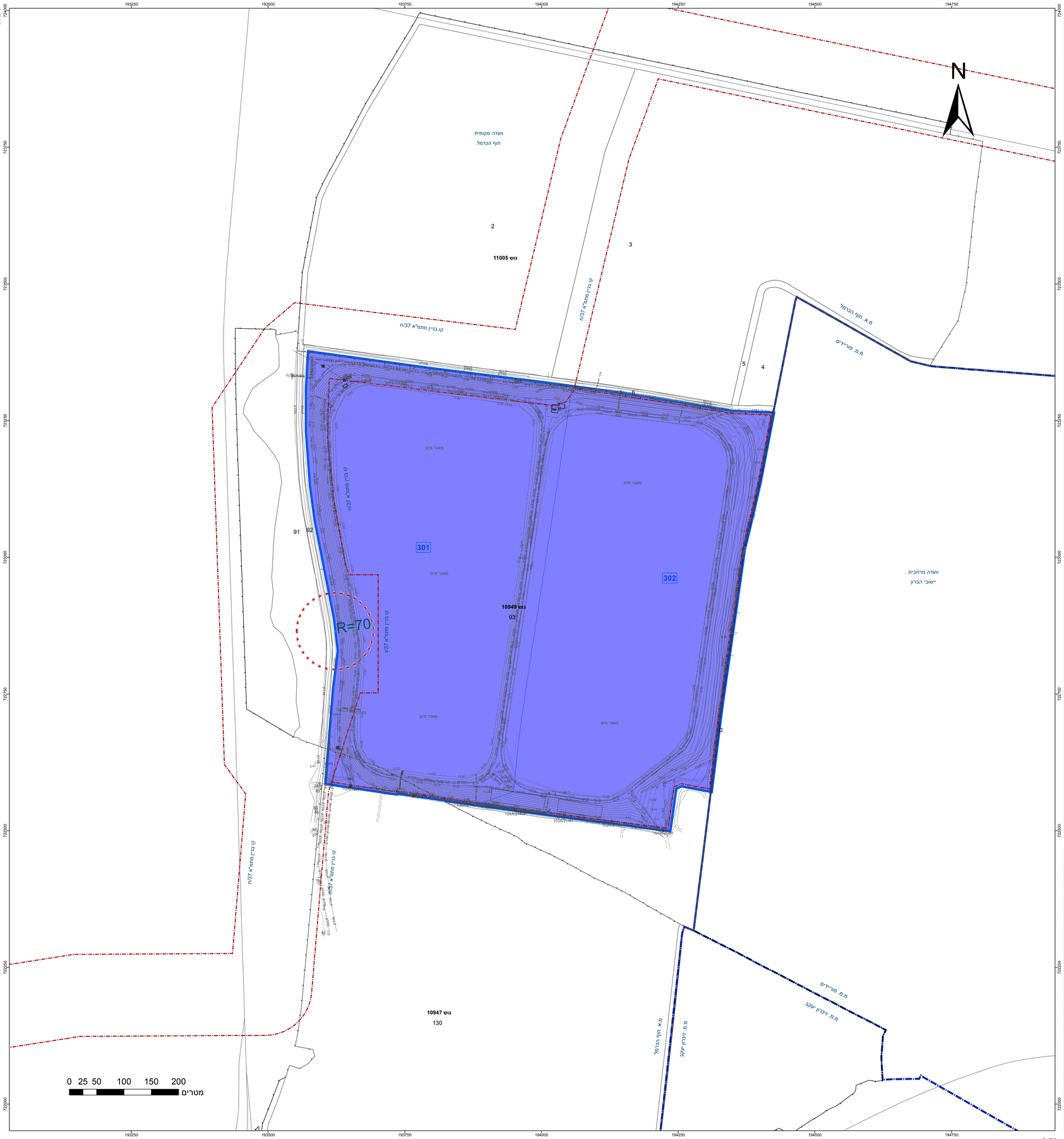
N
2
3
4
5
6
91
92
93
301
302
R=70
גוש 11005
גוש 10949
גוש 10947
130
מאגר מים
מאגר מים
מאגר מים