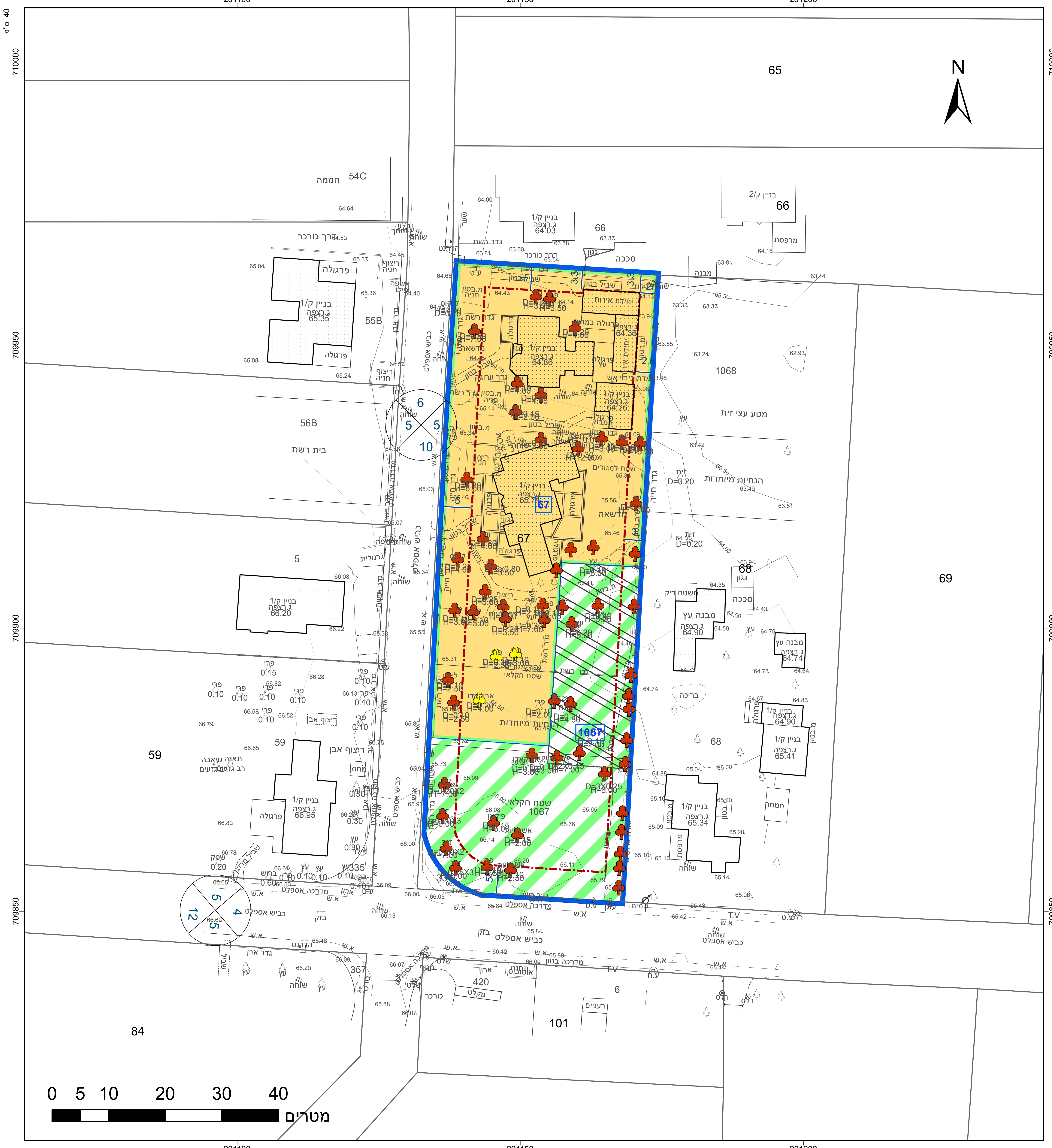

מקרא

- גבול תכנית
- תא שטח ומספרו
- גבול גוש ומספרו
- גבול חלקה ומספרה
- רוזטת דרך: מספר הדרך, קוי בנין, רוחב הדרך
- מגורים בישוב כפרי
- קרקע חקלאית
- הנחיות מיוחדות
- קו-בנין
- מידות
- עץ/עצים לשימור
- עץ/עצים לכריתה

תרשים התמצאות - קנ"מ 1:12000

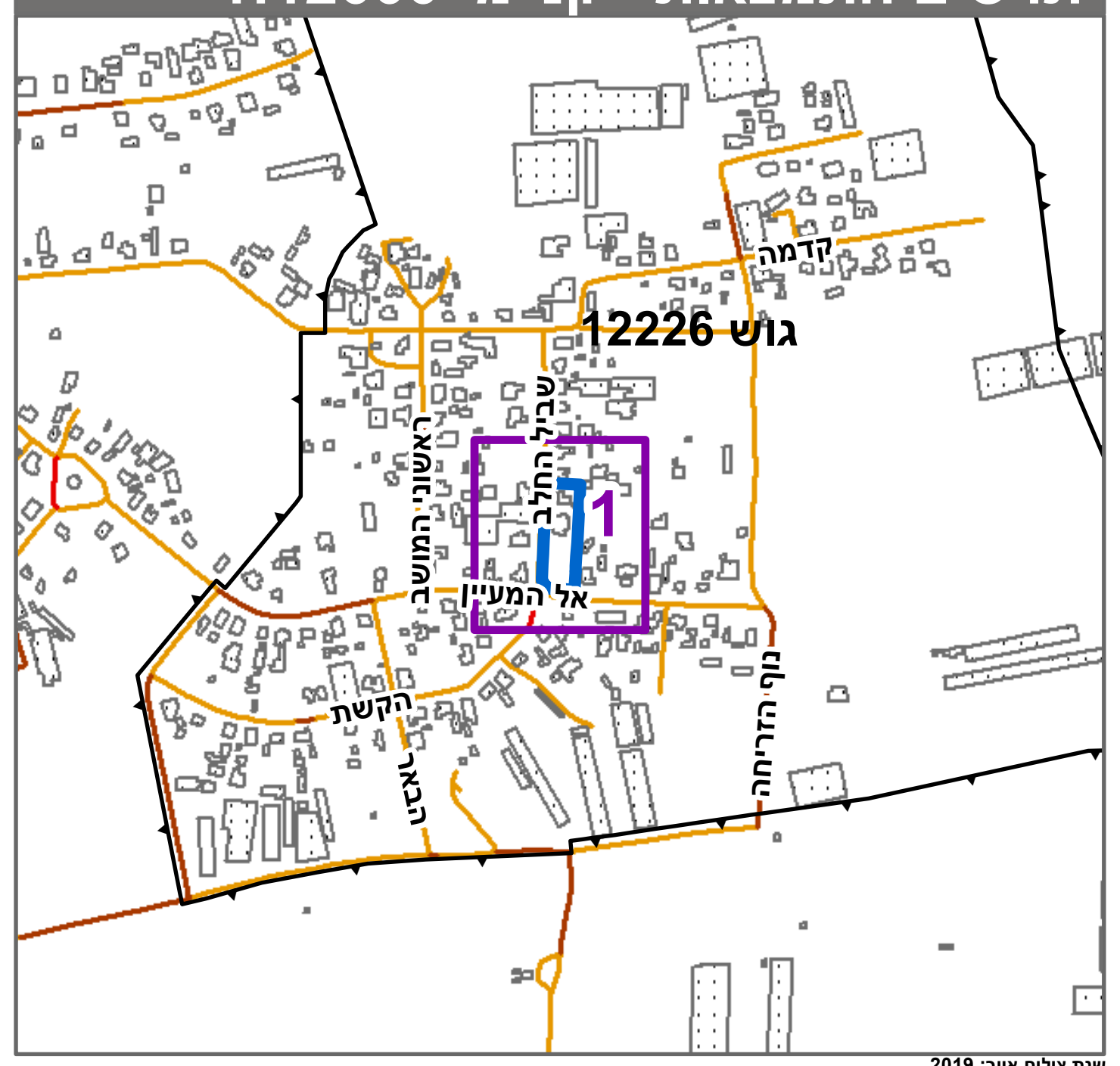

תרשים סביבה - קנ"מ 1:3000

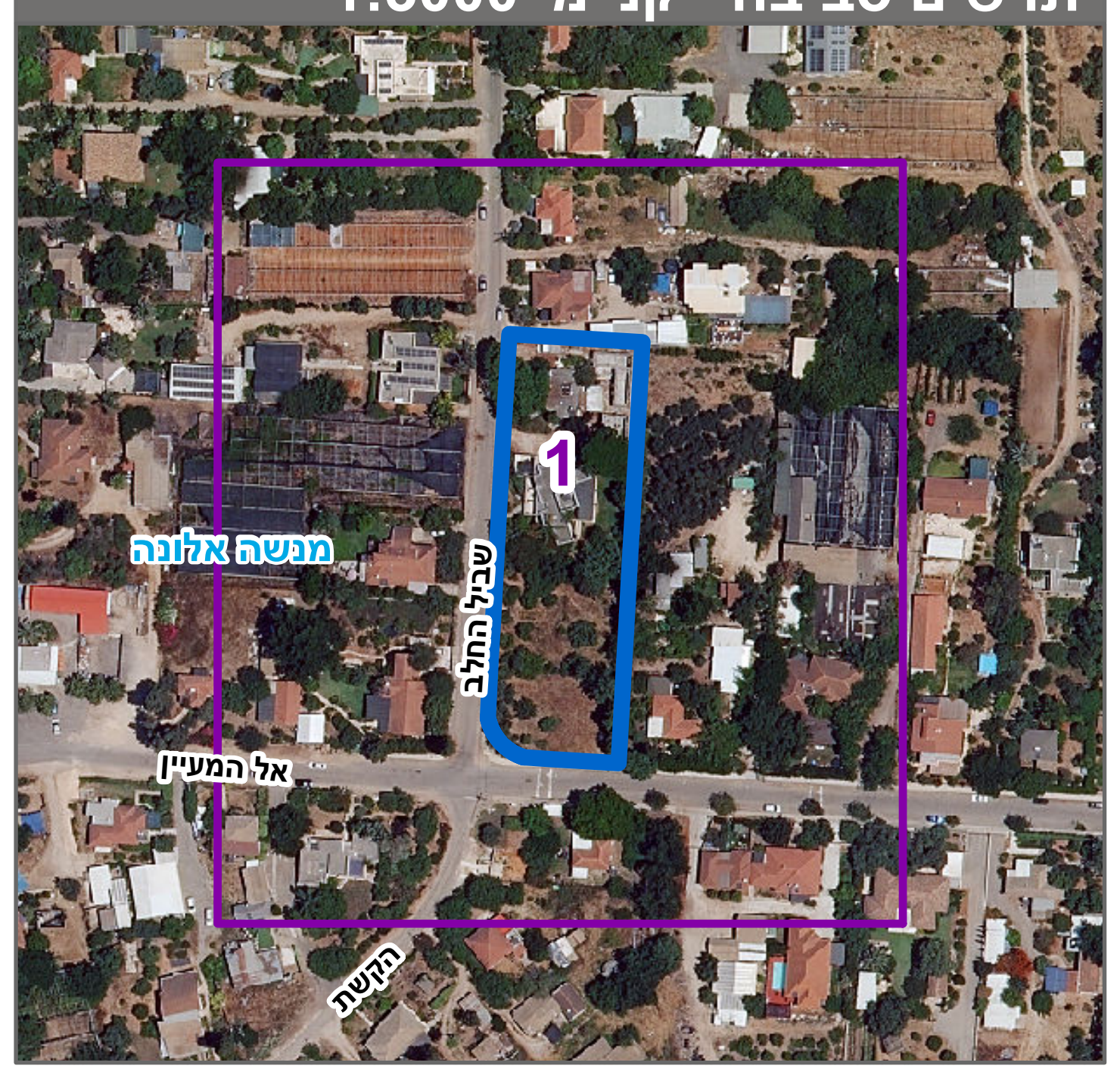

חוק התכנון והבנייה, התשכ"ה - 1965

תכנית מתאר מקומית

מס' 351-1079631

מ/מק/188 החלפת שטחים משק 67 עין עירון

תשריט מצב מוצע — גיליון 1 מתוך 1

מחוז	חיפה
מרחב תכנון מקומי	מנשה-אלונה
רשות מקומית	מנשה
ישוב	עין עירון
תכנית בסמכות	מקומית
איחוד וחלוקה	ללא איחוד וחלוקה
היתרים או הרשאות	תכנית שמכוחה ניתן להוציא היתרים או הרשאות
מונה תדפיס התשריט	6
מועד הפקה	11/09/2022 19:33
שטח התכנית	3.998 דונם — קנה מידה 1:500

אישורים בתכנית מס' 351-1079631

שמות*

מגיש התכנית	אסף פישבין תאגיד:
עורך ראשי	רחל שלם תאגיד:
יזם	אסף פישבין תאגיד:

בעלי ענין בקרקע*

טבלת גושים וחלקות*

מספר גוש	חלק/ כל הגוש	מספרי חלקות בשלמותן	מספרי חלקות בחלקיותן
12226	חלק		67

* הרשימה המלאה מפורטת בהוראות התכנית / בהודעה שפורסמה בעיתונות וברשומות

הריני מצהיר בזאת כי המפה הטופוגרפית/המצבית המהווה רקע לתכנית זו, נערכה על ידי ביום 1/03/2022 והיא הוכנה לפי הוראות נוהל מבא"ת ובהתאם להוראות החוק ולתקנות המודדים שבתוקף. דיוק הקו הכחול והקדסטר:קו כחול (בלבד) ברמה אנליטית

שם המודד	מספר רשיון	חתימה	תאריך
עבד עסלי	611		