חוק התכנון והבנייה, התשכ"ה - 1965

תכנית מתאר מקומית

מס' 101-0383109

קמפוס אקי"ם-ירושלים

תשריט מצב מוצע	גיליון 1 מתוך 1
מחוז	ירושלים
מרחב תכנון מקומי	ירושלים
רשות מקומית	ירושלים
ישוב	ירושלים
תכנית בסמכות	מחוזית
איחוד וחלוקה	ללא איחוד וחלוקה
היתרים או הרשאות	תכנית שמכוחה ניתן להוציא היתרים או הרשאות
מונה תדפיס התשריט	14
מועד הפקה	05/08/2018 11:53
שטח התכנית	3.149 דונם
קנה מידה	1:250

אישורים

שמות*

מגיש התכנית	אקים- אגודה לקידום אנשים עם מו תאגיד: אקים- אגודה לקידום אנשים עם מוגבלויות- ירושלים
עורך ראשי	שי עופר תאגיד: רובינשטיין עפר אדריכלים
יזם	אקים- אגודה לקידום אנשים עם מו תאגיד: אקים- אגודה לקידום אנשים עם מוגבלויות- ירושלים

בעלי ענין בקרקע*

בבעלות מדינה	מנהל מקרקעי ישראל תאגיד: מנהל מקרקעי ישראל
בבעלות רשות מקומית	עריית ירושלים תאגיד: עריית ירושלים

טבלת גושים וחלקות*

מספר גוש	חלק/ כל הגוש	מספרי חלקות בשלמותן	מספרי חלקות בחלקיותן
30001	חלק	75-77	94

* הרשימה המלאה מפורטת בהוראות התכנית / בהודעה שפורסמה בעיתונות וברשומות

הריני מצהיר בזאת כי המפה הטופוגרפית/המצבית המהווה רקע לתכנית זו, נערכה על ידי ביום 27.06.16 והיא הוכנה לפי הוראות נוהל מבא"ת ובהתאם להוראות החוק ולתקנות המודדים שבתוקף. דיוק הקו הכחול והקדסטר:
קו כחול (בלבד) ברמה אנליטית

נתן דותן	354		
שם המודד	מספר רשיון	חתימה	תאריך

גרסת מערכת 12.2015

מקרא

גבול תכנית
תא שטח ומספרו
גבול גוש ומספרו 1234 גוש
גבול חלקה ומספרה 5
רוחות דרך
מספר הדרך
קו בנין
חתם הדרך

מבנים ומוסדות ציבור
דרך מאושרת
דרך מוצעת
מבנה להריסה
קו-בנין
קו בנין תחתי/תת קרקעי
חזית מסחרית
לשימור
מידות
עץ/עצים לשימור
עץ/עצים להעתקה
עץ/עצים לעקירה
מבנה לשימור

מקרא מפת מדידה

מקרא:

מבנה
צריף\סככה\חממה
אספלט
אבן שפה
דרך עפר
גדר תיל \ רשת
גדר אבן\קיר
גדר אבן\ קיר אבן\ גדר\ בטון
שפת ואדי
מדרון עליון\ שיפוע טבעי
עץ
12.85 נקודת גובה אופיינית
קו גובה משני (0.5 ,1.0 מ')
123 קו גובה ראשי (2.5 ,5.0 מ')
שוחת ביקורת כללית
עמוד כללי
ארון כללי
עמוד תאורה
עמוד תקשורת
ע. חשמל עץ
ע .חשמל בטון
ע. חשמל תעלה
ע.חשמל, זדית
שוחת\ גוב מים
שוחת ביוב
שוחת ניקוז
גוב תקשורת

תרשים התמצאות - קנ"מ 1:6000

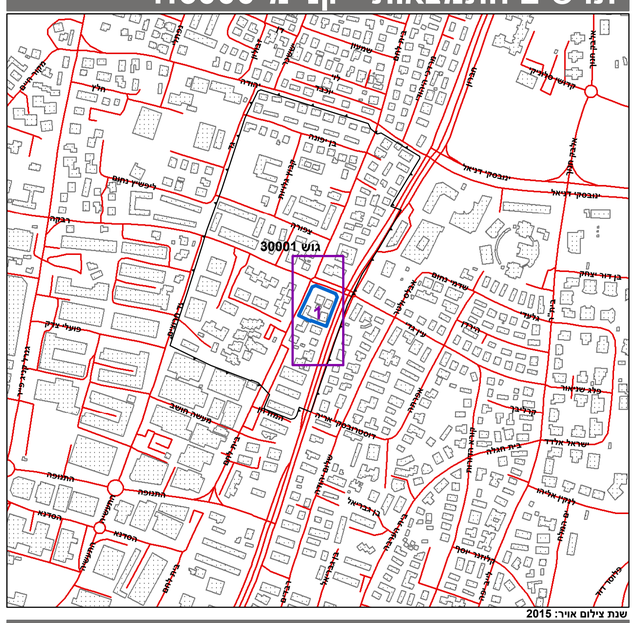

שנת צילום אויר: 2015
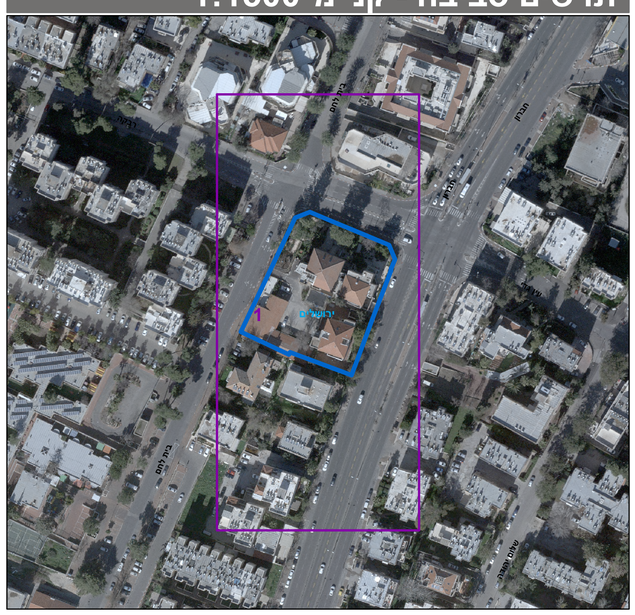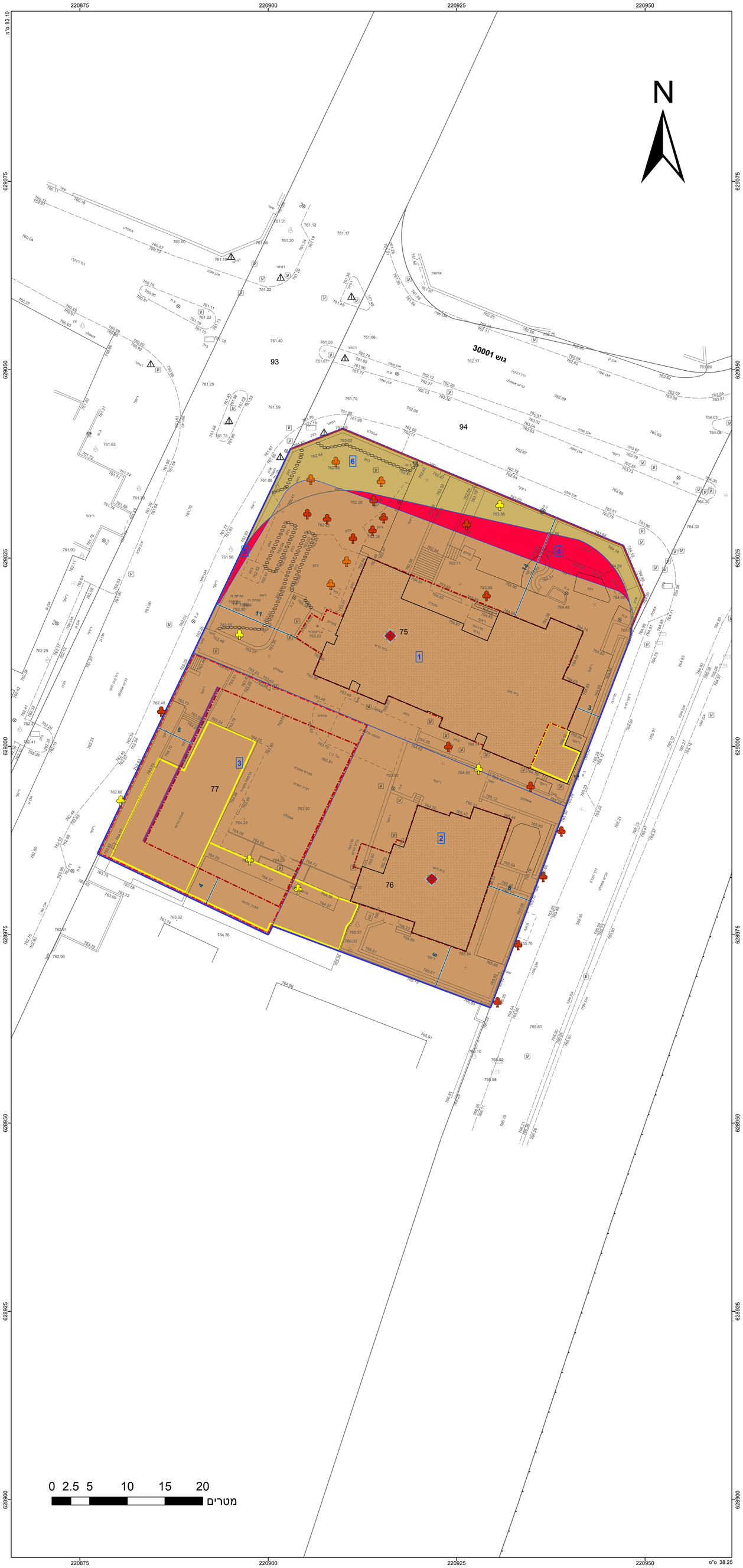
תרשים סביבה - קנ"מ 1:1500