חוק התכנון והבנייה, התשכ"ה - 1965

תכנית מתאר מקומית

מס' 651-0368787

כורכרי מרחב שקמה שמורת טבע חצב ז'דים וג'ממה

תשריט מצב מוצע	גיליון 1 מתוך 1
מחוז	דרום
מרחב תכנון מקומי	לכיש, נגב מערבי
רשות מקומית	לכיש, מרחבים, שער הנגב
ישוב	
תכנית בסמכות	מחוזית
איחוד וחלוקה	ללא איחוד וחלוקה
היתרים או הרשאות	תכנית שמכוחה ניתן להוציא היתרים או הרשאות
מונה תדפיס התשריט	17
מועד הפקה	27/08/2018 11:07
שטח התכנית	8821.226 דונם קנה מידה 1:10000

אישורים

שמות*

מגיש התכנית	רשות הטבע והגנים תאגיד: רשות הטבע והגנים
עורך ראשי	מירה הולדר (אבנרי) תאגיד: רשות הטבע והגנים
יזם	מדינה כללי תאגיד: רשות הטבע והגנים

בעלי ענין בקרקע*

בבעלות מדינה	תאגיד: רשות מקרקעי ישראל

טבלת גושים וחלקות*

מספר גוש	חלק/ כל הגוש	מספרי חלקות בשלמותן	מספרי חלקות בחלקיותן
38652	חלק		9991-9992
2137	חלק		51,55-62,81
3102	חלק		28,30-31,35,38,41,44
3104	חלק		19-21,23,28-30,34,39-40,43,61-64,83
3105	חלק	15	2-7,10-14
3106	חלק		1,27-28,66,68,78-79
38652/2	חלק	3	1-2
38652/3	חלק		1-2,4-5,8-18,20
38653/1	חלק		1,4
38653/3	חלק		2-3,5,9
400010	חלק		1-2
400031	חלק		1
400187	חלק		1
400272	חלק		1

* הרשימה המלאה מפורסמת בהוראות התכנית / בהודעה שפורסמה בעיתונות וברשומות

הריני מצהיר בזאת כי המפה הטופוגרפית/המצבית המהווה רקע לתכנית זו, נערכה על ידי ביום 19.09.2017 והיא הוכנה לפי הוראות נוהל מבא"ת ובהתאם להוראות החוק ולתקנות המודדים שבתוקף. דיוק הקו הכחול והקדסטר:
מדידה גרפית

שם המודד	מספר רשיון	חתימה	תאריך
גולדי גוטמן	922		

גרסת מערכת 12.2015

מקרא

- שמורת טבע
- דרך מאושרת
- שטח שהתכנית אינה חלה עליו
- תחום השפעה
- דרך/מסילה לביטול
- שטח עתיקות/הסטורי לשימור
- קו-בנין
- גבול מרחב תכנון
- גבול שטח שיפוט
- ציר נחל
- קו מים "4 ומעלה
- קו מים "3 ומעלה
- אתר קידוח

מקרא מפת מדידה

מקרא

- מבנה
- צריף/סוכה/חממה
- אספלט
- אבן שפה
- דרך עפר
- גדר חיץ / רשת
- גדר אבן/חיבור
- גדר אבן/ טיר אבנו גדרו בטון
- שפת ואדי
- מדרון עליון/ שפע סבוי
- עץ
- נקודת גובה אופיינית
- קו גובה משני (0.5, 0.5, 1.0 מ')
- קו גובה ראשי (5.0, 2.5, 1.0 מ')

- שוחת ביקורת כלכלית
- עמוד כלי
- ארון כלי
- עמוד תאורה
- עמוד תקשורת
- ע. חשמל עץ
- ע. חשמל בטון
- ע. חשמל תעלה
- ע.חשמל, זוית
- שוחה גוב מים
- שוחת ביוב
- שוחת ניקוז
- גוב חכשורת

תרשים התמצאות - קנ"מ 1:250000

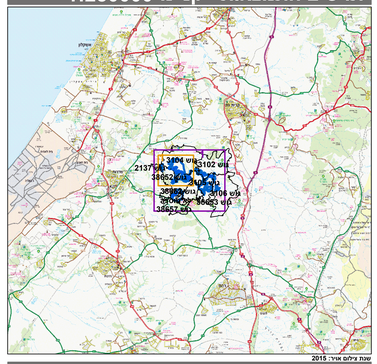

שנת צילום אויר: 2015
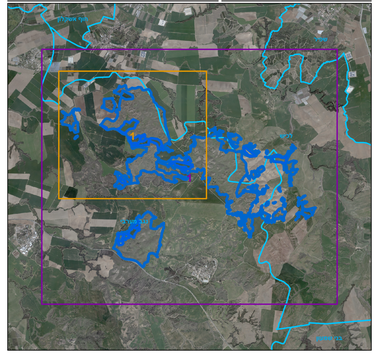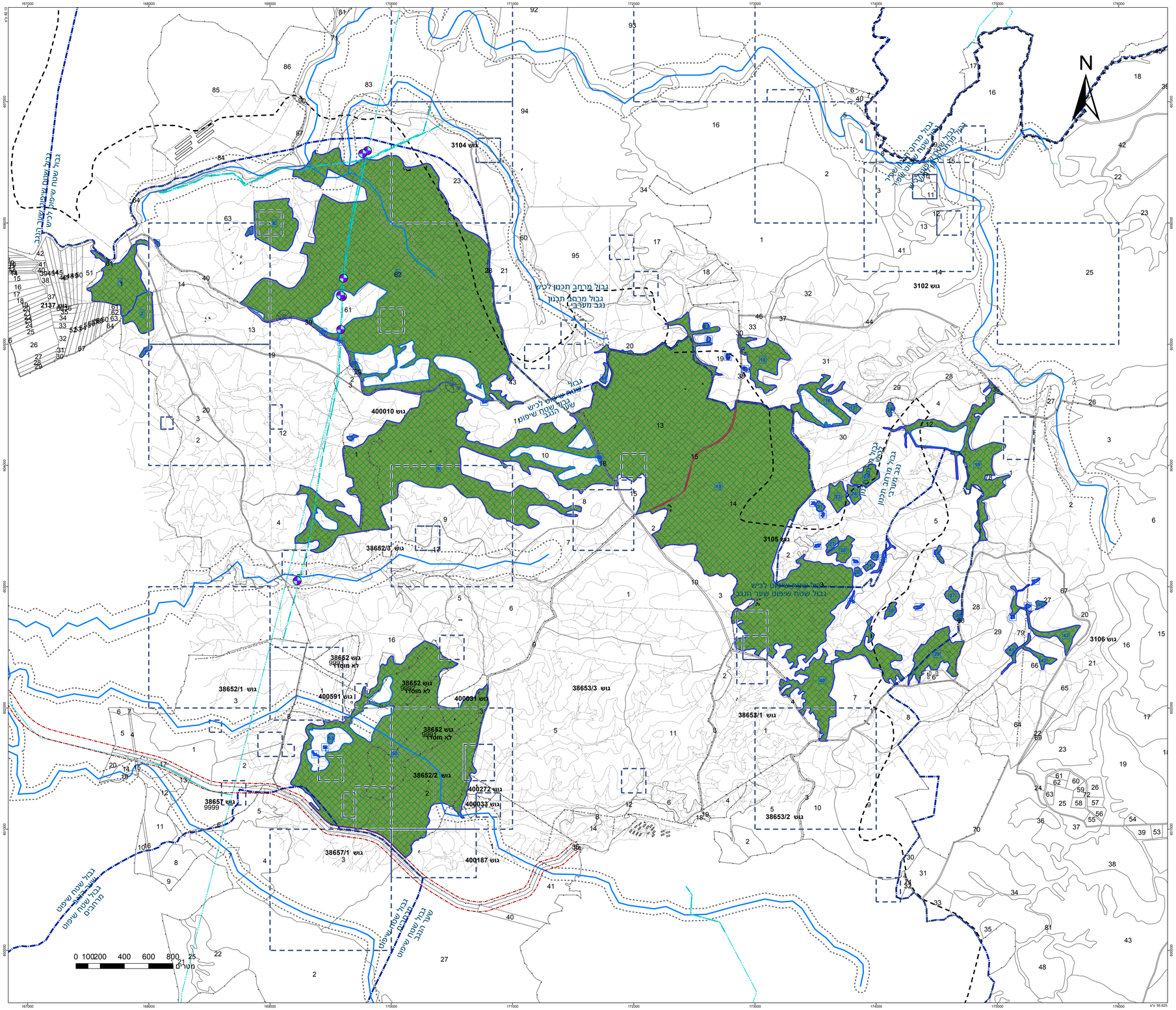
תרשים סביבה - קנ"מ 1:60000