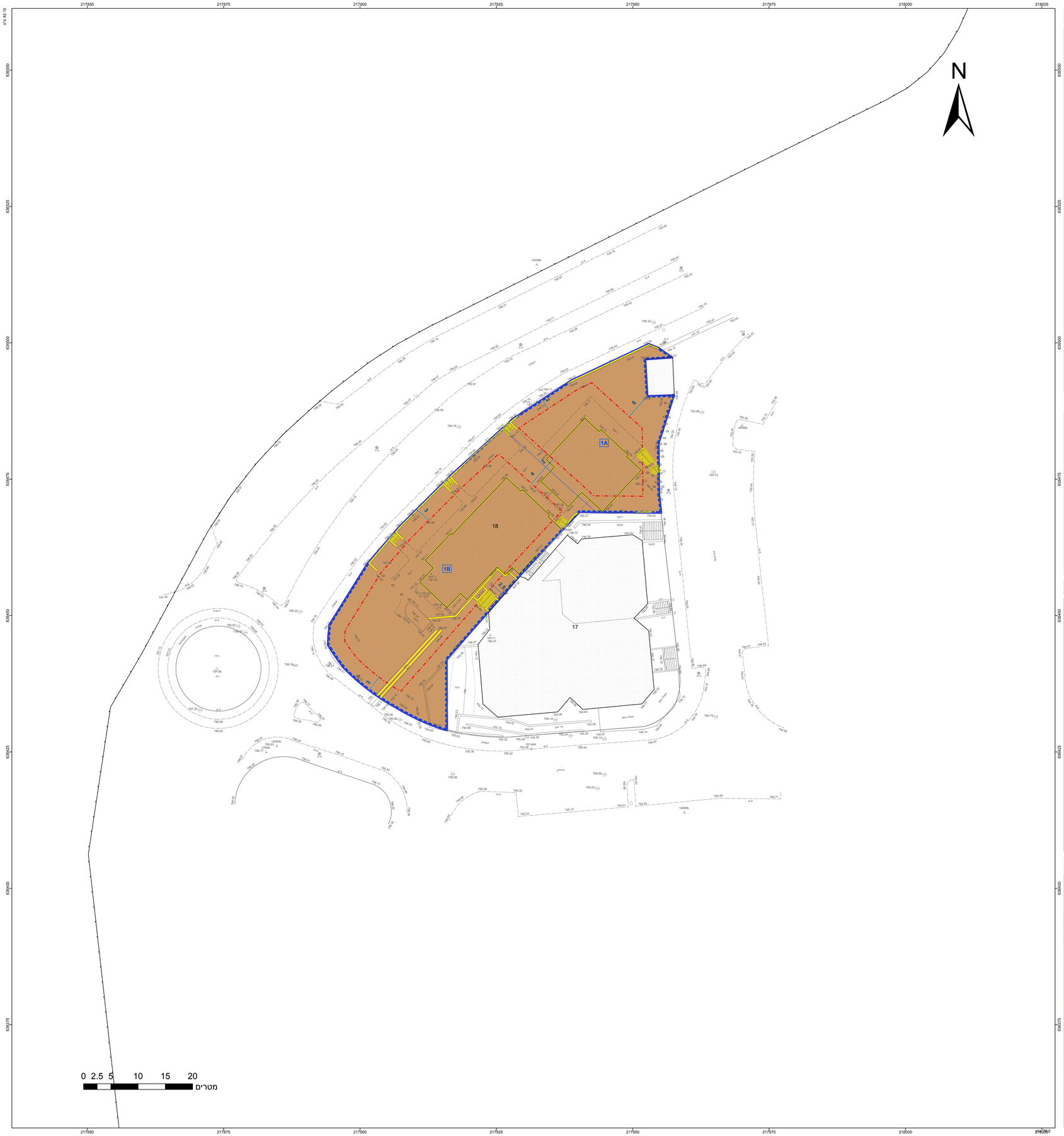

מקרא



מקרא מפת מדידה

תרשים התמצאות - קנ"מ 1:6000

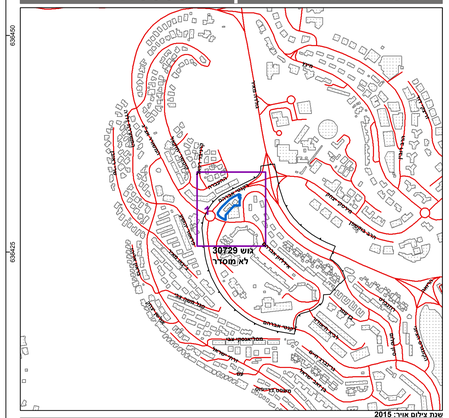

תרשים סביבה - קנ"מ 1:1500

חוק התכנון והבנייה, התשכ"ה - 1965

תכנית מתאר מקומית

מס' 101-0459370

תוספת שימושים של בית כנסת, גני ילדים וספריה ברחוב אידלזון, ירושלים

תשריט מצב מוצע	גליון 1 מתוך 1
מחוז	ירושלים
מרחב תכנון מקומי	ירושלים
רשות מקומית	ירושלים
ישוב	ירושלים
תכנית בסמכות	מחוזית
איחוד וחלוקה	ללא איחוד וחלוקה
היתרים או הרשאות	תכנית שמכוחה ניתן להוציא היתרים או הרשאות
מונה תדפיס התשריט	14
מועד הפקה	08/10/2018 10:45
שטח התכנית	1.744 דונם קנה מידה 1:250

אישורים

שמות*

מגיש התכנית	רשות מקומית תאגיד: אגף תכנון עיר, עיריית ירושלים
עורך ראשי	גלית נתן תאגיד: בר, שיפמן-נתן אדריכלים

בעלי ענין בקרקע*

טבלת גושים וחלקות*

מספר גוש	חלק/ כל הגוש	מספרי חלקות בשלמותן	מספרי חלקות בחלקיותן
30729	חלק	18	

* הרשימה המלאה מפורטת בהוראות התכנית / בהודעה שפורסמה בעיתונות וברשומות

הריני מצהיר בזאת כי המפה הטופוגרפית/המצבית המהווה רקע לתכנית זו, נערכה על ידי ביום 8/2/2018 והיא הוכנה לפי הוראות נוהל מבא"ת ובהתאם להוראות החוק ולתקנות המודדים שבתוקף. דיוק הקו הכחול והקדסטר:
מדידה אנליטית מלאה ברמת תצ"ר

שם המודד	מספר רשיון	חתימה	תאריך
מאיר לוי	586		

גרסת מערכת 12.2015