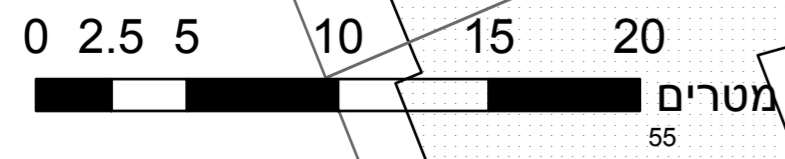


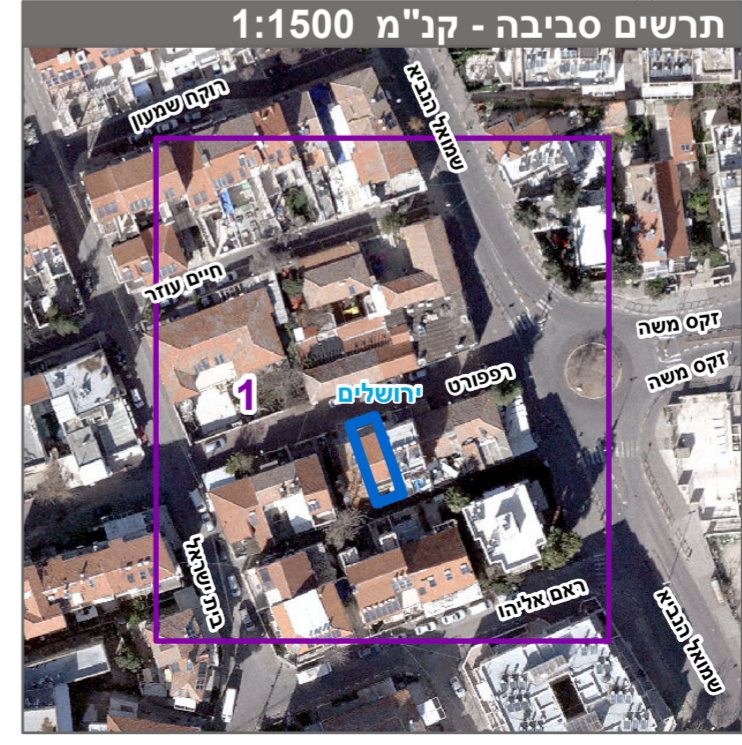
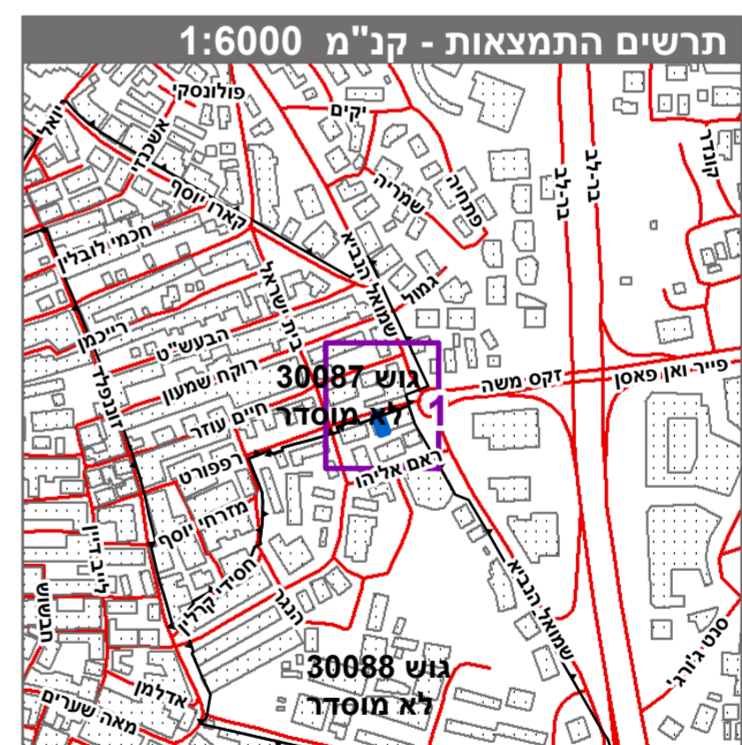


גוש 30087  
לא מוסדר



### מקרא

מגורים ד ■  
 דרך משולבת ■  
 קו-בנין ---  
 קו בנין עילי ---  
 לשימור ---  
 מידות ---



חוק התכנון והבנייה, התשכ"ה - 1965  
תכנית מתאר מקומית

**מס' 101-0563528**

**הרחבת יח"ד קיימת ותוספת יח"ד חדשה  
בסמטת אמונה 9, בית ישראל,  
ירושלים....**

תשריט מצב מוצע	
מחוז	ירושלים
מרחב תכנון מקומי	ירושלים
רשות מקומית	ירושלים
ישוב	ירושלים
תכנית בסמכות	מחוזית
איחוד וחלוקה	ללא איחוד וחלוקה
היתרים או הרשאות	תכנית שמכוחה ניתן להוציא היתרים או הרשאות
מונה תדפיס התשריט	18
מועד הפקה	01/05/2019
שטח התכנית	0.088 דונם קנה מידה 1:250

**אישורים בתכנית מס' 101-0563528**

שמות*	מגיש התכנית	עורך ראשי
אלישבע דוכובה	תאגיד:	אילן אפרת
		תאגיד: פרטי

**בעלי עיני בקרקע\***

מספר גוש	מספר חלקות	כל הגוש	חלק
30088	44		

**טבלת גושים וחלקות\***

מספר גוש	מספר חלקות	מספר חלקות	מספר חלקות
30088	44		

\* הרשימה המלאה מפורטת בהוראות התכנית / בהודעה שפורסמה בעיתונות וברשומות הרגי מצהיר בזאת כי המפה הטופוגרפית/המצבית המהווה רקע לתכנית זו, נערכה על ידי ביום 05.06.17 והיא הוכנה לפי הוראות טוהל מבל"ת ובהתאם להוראות החוק ולתקנות המדדים שבתוקף. דיוק הקו והקדסטר: מד"ה אנליטית מלאה ברמת תצ"ר

אלסטר ראובן  
שם המודד: 502  
מספר רישון: חתימה  
תאריך: