חוק התכנון והבנייה, התשכ"ה - 1965

תכנית מתאר מקומית

מס' 101-0242214

תוספת 2 קומות ברח' תיאודור לביא 12 ו-14,רמות אלון,ירושלים

תשריט מצב מוצע	גיליון 1 מתוך 1
מחוז	ירושלים
מרחב תכנון מקומי	ירושלים
רשות מקומית	ירושלים
ישוב	ירושלים
תכנית בסמכות	מחוזית
איחוד וחלוקה	ללא איחוד וחלוקה
היתרים או הרשאות	תכנית שמכוחה ניתן להוציא היתרים או הרשאות
מונה תדפיס התשריט	11
מועד הפקה	28/06/2019 00:27
שטח התכנית	2.357 דונם קנה מידה 1:250

אישורים בתכנית מס' 101-0242214

חוק התכנון והבניה, התשכ"ה - 1965
משרד האוצר - מחוז ירושלים
הוועדה המחוזית החליטה ביום :
16/09/2018
להפקיד את התכנית
09/07/2019
תאריך יו"ר הוועדה המחוזית

שמות*

מגיש התכנית	אברהם דוד תאגיד:
מגיש התכנית	זהבה דוד תאגיד:
מגיש התכנית	אליהו שמואל זאבי וילציק תאגיד:
מגיש התכנית	מרים מיכל זאבי וילציק תאגיד:
עורך ראשי	יובל תאודור תאגיד:

בעלי ענין בקרקע*

טבלת גושים וחלקות*

מספר גוש	חלק/ כל הגוש	מספרי חלקות בשלמותן	מספרי חלקות בחלקיותן
30730	חלק		56

* הרשימה המלאה מפורטת בהוראות התכנית / בהודעה שפורסמה בעיתונות וברשומות

הריני מצהיר בזאת כי המפה הטופוגרפית/המצבית המהווה רקע לתכנית זו, נערכה על ידי ביום 21.02.2017 והיא הוכנה לפי הוראות נוהל מבא"ת ובהתאם להוראות החוק ולתקנות המודדים שבתוקף. דיוק הקו הכחול והקדסטר: מדידה גרפית

שם המודד	מספר רשיון	חתימה	תאריך
מ. שוורץ	1048		

מספר תכנית: 101-0242214, מספר גירסת תשריט: 11

מקרא

- גבול תכנית
- תא שטח ומספרו (140)
- גוש 1234 גבול גוש ומספרו
- גבול חלקה ומספרה (5)
- רוחבת דרך
- מספר הדרך
- קו בנין
- רוחב הדרך

- מגורים ב
- קו בנין עילי

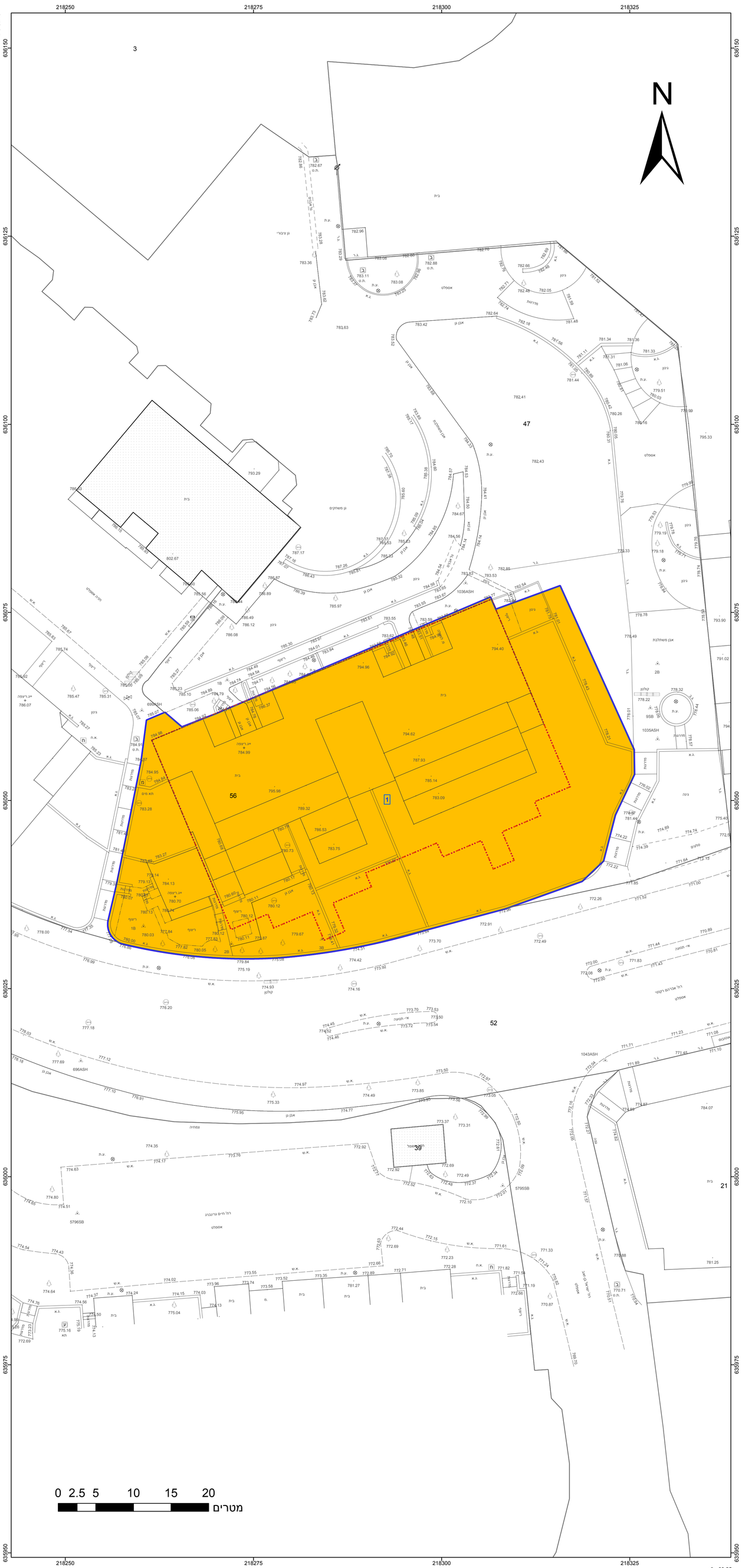

תרשים התמצאות - קנ"מ 1:6000

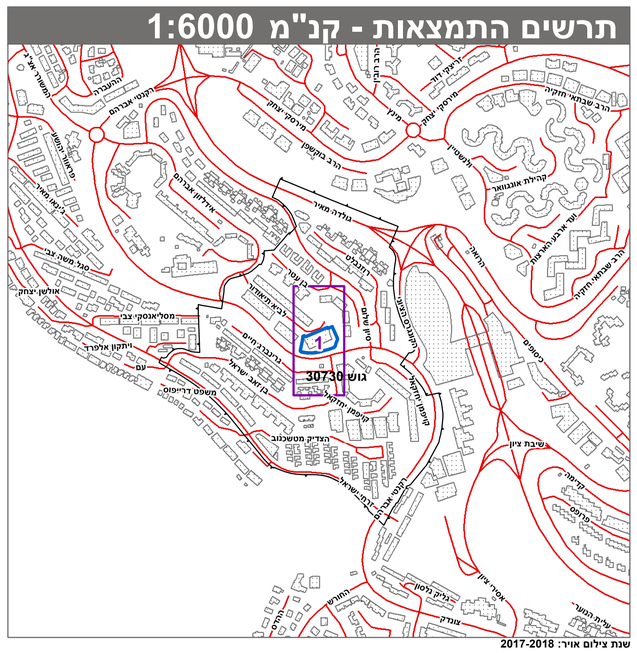

שנת צילום אויר: 2017-2018
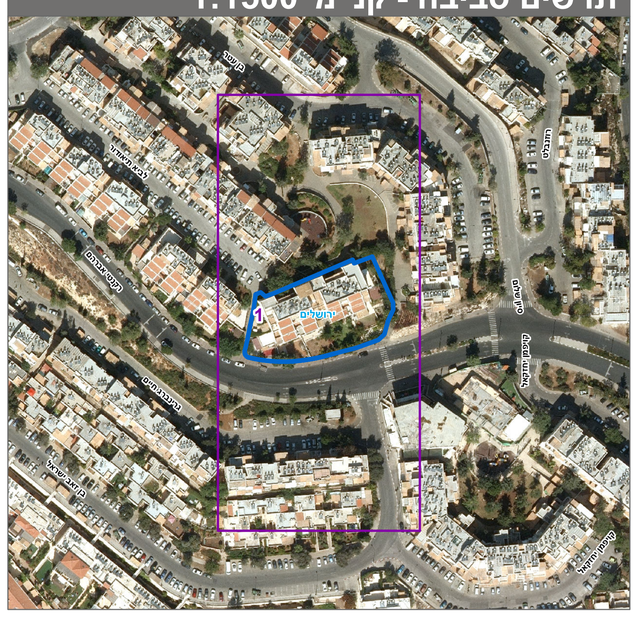
תרשים סביבה - קנ"מ 1:1500