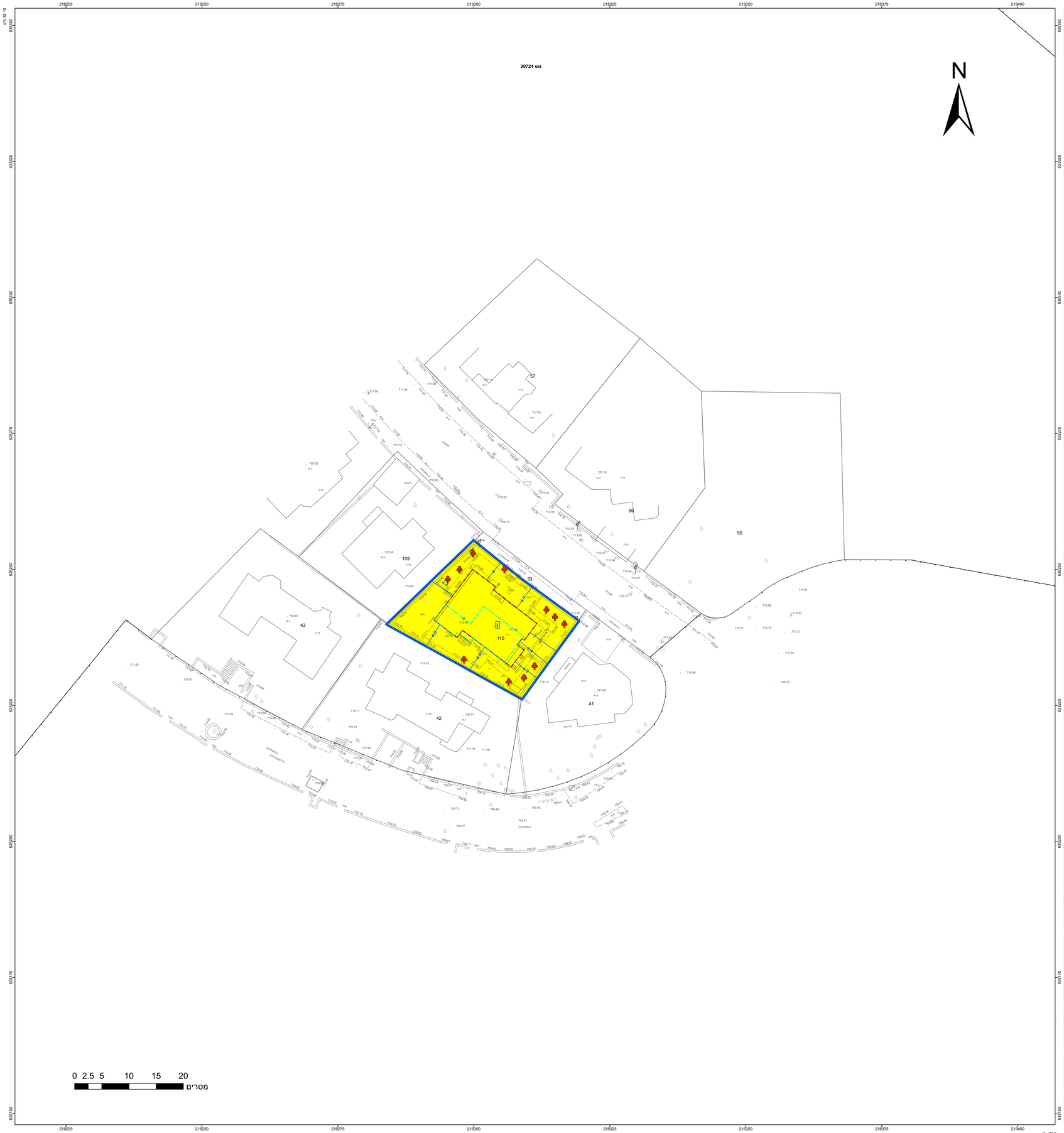

מקרא

- גבול תכנית
- מס' טאבו נוספה
- גוש 1234 גבול גוש נוספה
- גבול חלקה נוספה
- חומת הרך
- מספר הרץ
- מספר יבר בנין
- רחוב הרץ
- מגורים א
- קו-בנין
- קו בנין תחתי/תת קרקעי
- מידות
- עץ/עצים לשימור

תרשים התמצאות - קנ"מ 1:5500

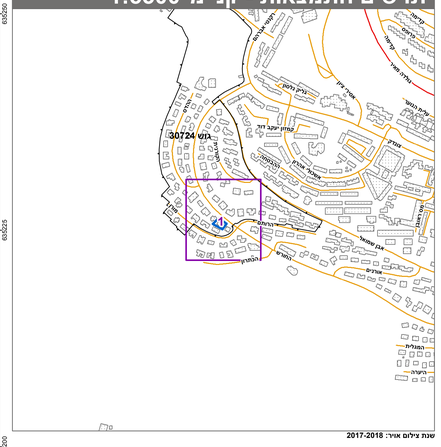

שנת צילום אויר: 2017-2018

תרשים סביבה - קנ"מ 1:1300



חוק התכנון והבניה, התשכ"ה - 1965

תכנית מתאר מקומית

מס' 101-0648758

תוספת בינוי בבניין קיים רח' דרך החורש 173, רמות ירושלים

תשריט מצב מוצע	גיליון 1 מתוך 1
מחוז	ירושלים
מרחב תכנון מקומי	ירושלים
רשות מקומית	ירושלים
ישוב	ירושלים
תכנית בסמכות	מחוזית
איחוד וחלוקה	ללא איחוד וחלוקה
היתרים או הרשאות	תכנית שמכוחה ניתן להוציא היתרים או הרשאות
מונה תדפיס התשריט	8
מועד הפקה	02/01/2020 09:08
שטח התכנית	0.502 דונם קנה מידה 1:250

אישורים בתכנית מס' 101-0648758

חוק התכנון והבניה, התשכ"ה - 1965
משרד האוצר - מחוז ירושלים
הועדה המחוזית החליטה ביום :
29/07/2019
להפקיד את התכנית
09/02/2020
תאריך יו"ר הועדה המחוזית

שמות*

מגיש התכנית	יונתן ילין תאגיד:
עורך ראשי	אבירם בוטבול תאגיד:

בעלי ענין בקרקע*

טבלת גושים וחלקות*

מספר גוש	חלק/ כל הגוש	מספרי חלקות בשלמות	מספרי חלקות בחלקיות
30724	חלק	110	

* הרשימה המלאה מפורטת בהוראות התכנית / בהודעה שפורסמה בעיתונות וברשומות

הריני מצהיר בזאת כי המפה הטופוגרפית/המצבית המהווה רקע לתכנית זו, נערכה על ידי ביום 10/5/18 והיא הוכנה לפי הוראות נוהל מבא"ת ובהתאם להוראות החוק ולתקנות המודדים שבתוקף.
דיוק הקו הכחול והקדסטר: מדידה אנליטית מלאה ברמת תצ"ר

שם המודד	מספר רשיון	חתימה	תאריך
גבארה תאופיק	991		