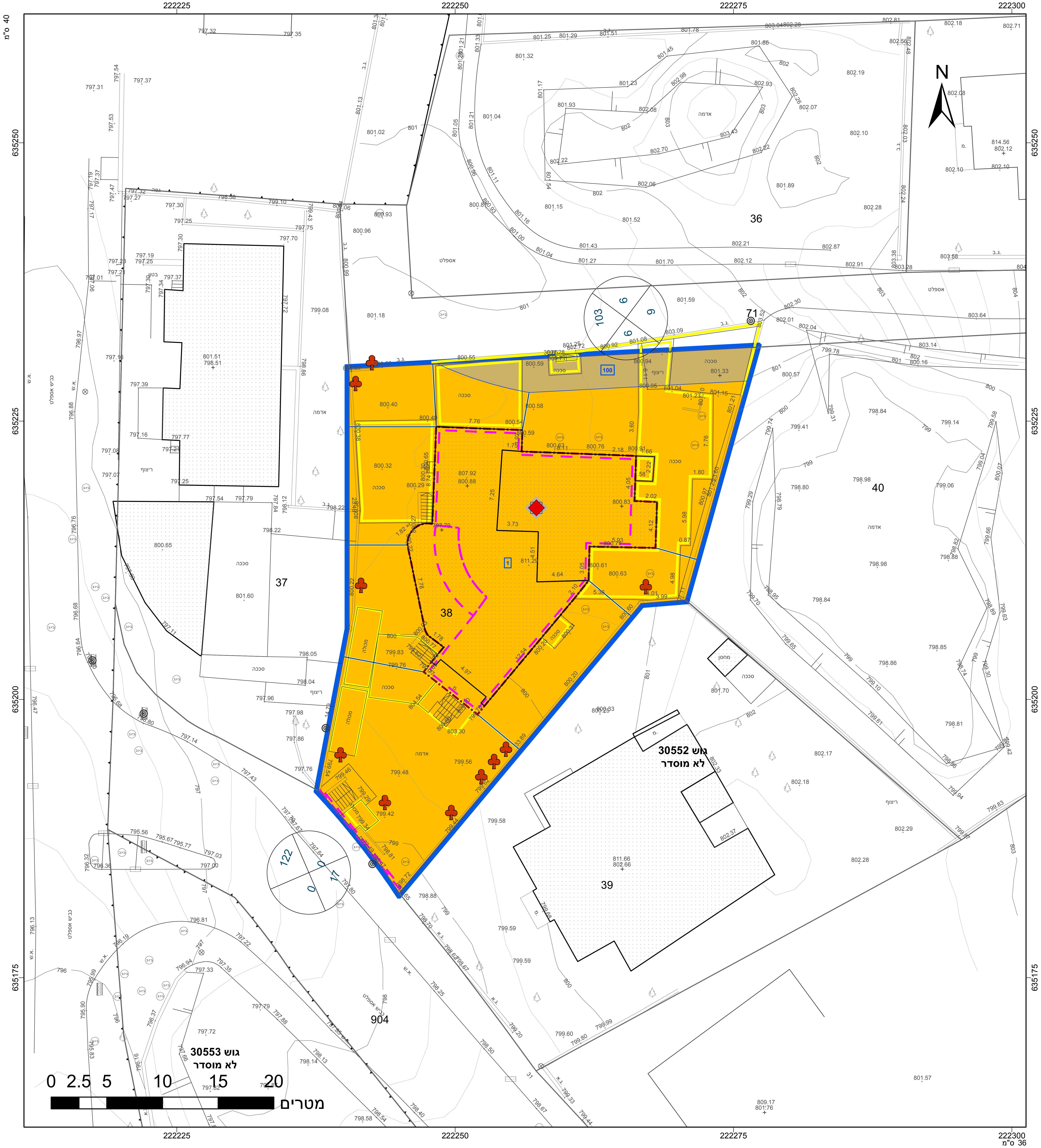

222225
222250
222275
222300
635250
635225
635200
635175
40 מ"ס
36 מ"ס
N
36
37
38
39
40
904
71
100
1
103
122
גוש 30552
לא מוסדר
גוש 30553
לא מוסדר
0 2.5 5 10 15 20
מטרים

מקרא

▭	גבול תכנית
140	תא שטח ומספרו
גוש 1234	גבול גוש ומספרו
5	גבול חלקה ומספרה

רוזטת דרך: מספר הדרך (1), קוי בנין (2, 4), רוחב הדרך (3)

🟧	מגורים ב
🟫	דרך מאושרת
▭	אתר/מתחם לשימור
▭	מבנה להריסה
-·-·-	קו-בנין
—	להריסה
—	מידות
♣	עץ/עצים לשימור
◆	מבנה לשימור

תרשים התמצאות - קנ"מ 1:6000

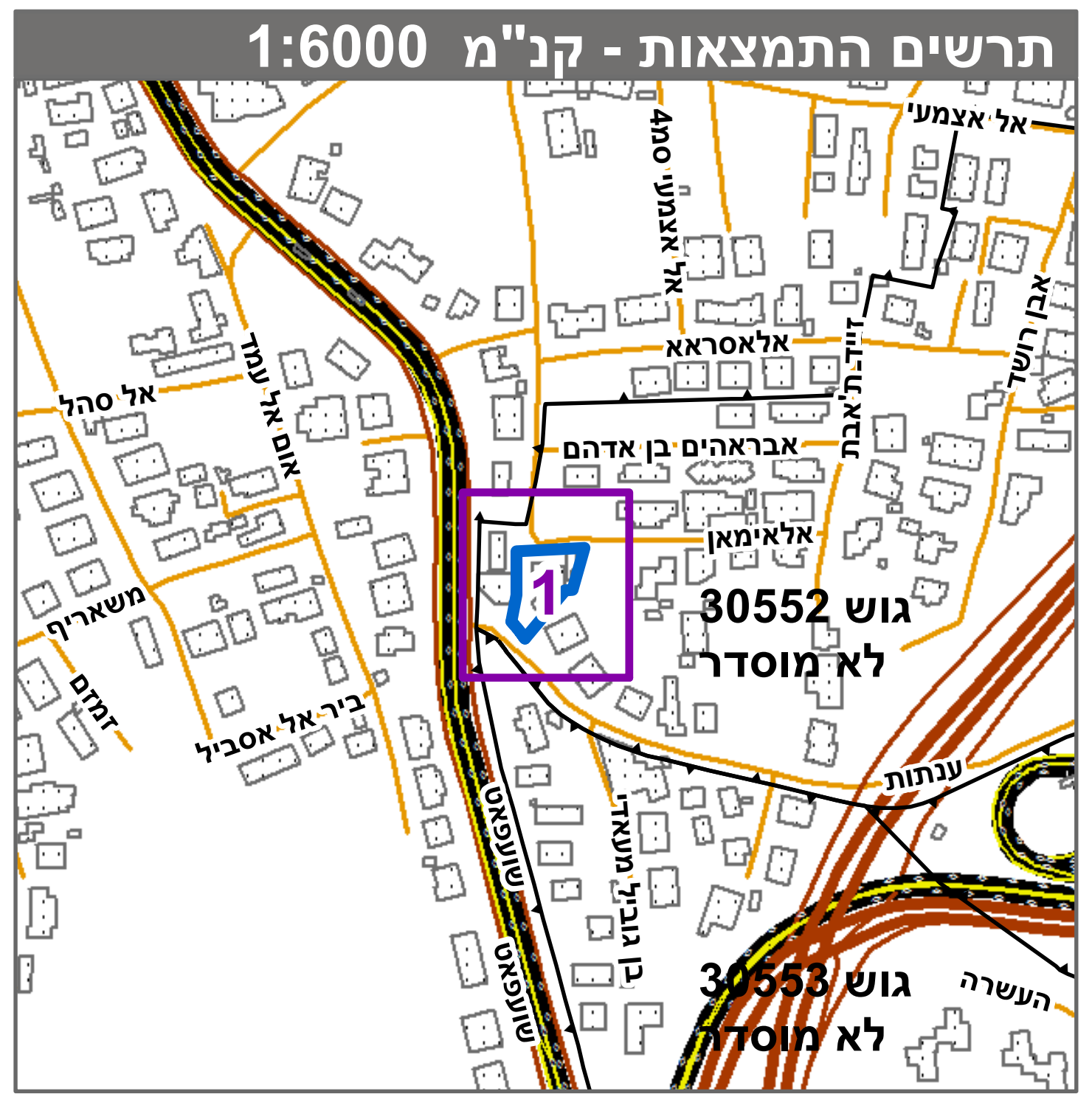

אל אצמעי
אלאסראא
אברהים בן אדהם
אלאימאן
גוש 30552
לא מוסדר
גוש 30553
לא מוסדר
שועפאט
עטרות
העשרה
1

תרשים סביבה - קנ"מ 1:1500

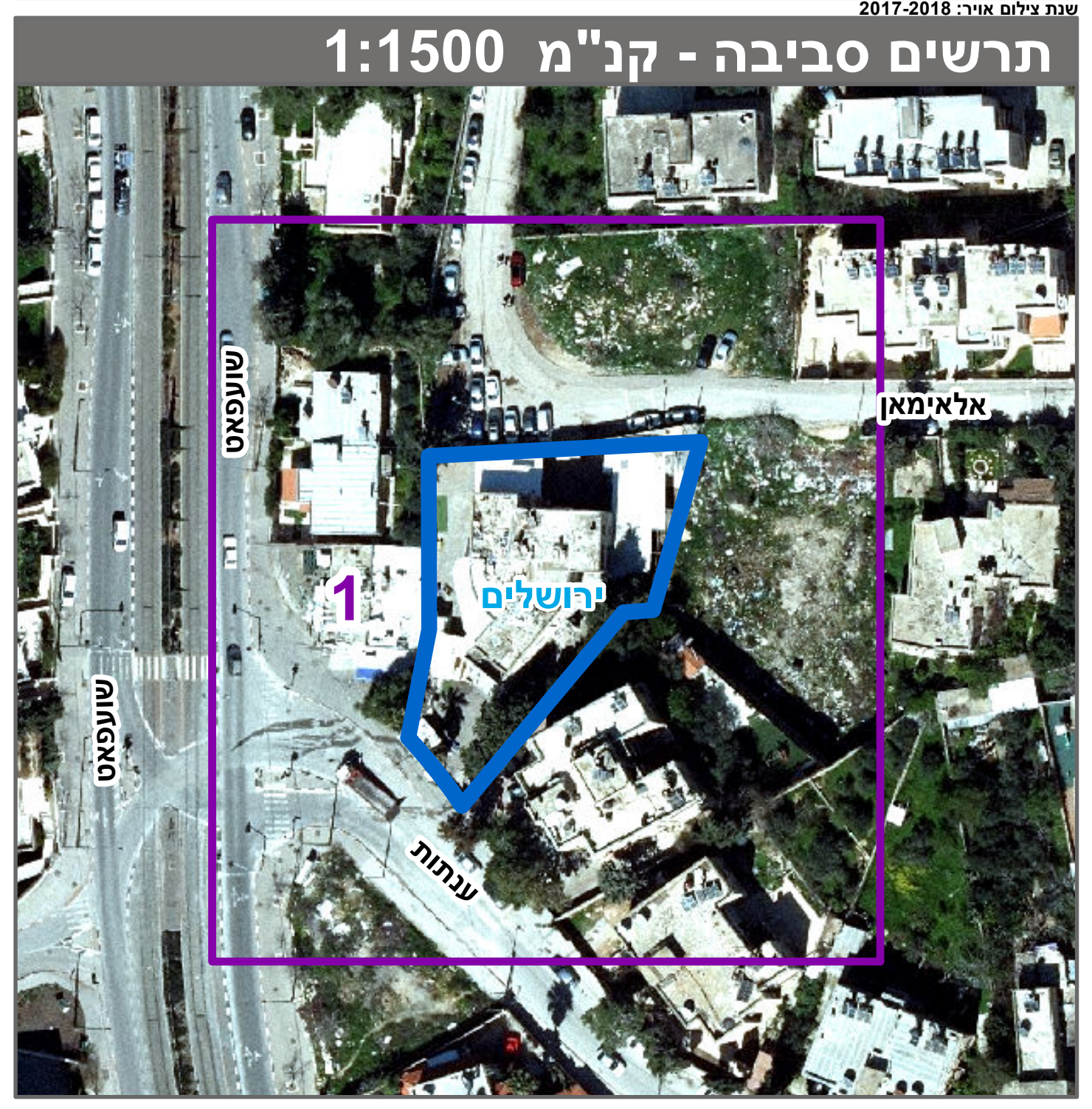

שועפאט
אלאימאן
ירושלים
עטרות
1

חוק התכנון והבנייה, התשכ"ה - 1965

תכנית מתאר מקומית

מס' 101-0638635

תוספת קומות לבניין קיים בשועפאט , ירושלים

תשריט מצב מוצע — גיליון 1 מתוך 1

מחוז	ירושלים
מרחב תכנון מקומי	ירושלים
רשות מקומית	ירושלים
ישוב	ירושלים
תכנית בסמכות	מחוזית
איחוד וחלוקה	ללא איחוד וחלוקה
היתרים או הרשאות	תכנית שמכוחה ניתן להוציא היתרים או הרשאות
מונה תדפיס התשריט	13
מועד הפקה	18/02/2020 18:51
שטח התכנית	1.143 דונם — קנה מידה 1:250

אישורים בתכנית מס' 101-0638635

שמות*

מגיש התכנית	מוסעב סאיל מוחמד עלי תאגיד: ירושלים
מגיש התכנית	מועאב סאיל מוחמד עלי תאגיד: ירושלים
מגיש התכנית	פאטמה סאיל מוחמד עלי תאגיד: ירושלים
מגיש התכנית	שימא סאיל מוחמד עלי תאגיד: ירושלים
עורך ראשי	חוסין מסודה תאגיד: אדריכל

חוק ה... 1965
משר...
הוועד...
להפקיד את התכנית
18/03/2020
תאריך ... יו"ר הוועדה המחוזית

בעלי ענין בקרקע*

טבלת גושים וחלקות*

מספר גוש	חלק/כל הגוש	מספרי חלקות בשלמותן	מספרי חלקות בחלקיותן
30552	חלק	38	

* הרשימה המלאה מפורטת בהוראות התכנית / בהודעה שפורסמה בעיתונות וברשומות

הריני מצהיר בזאת כי המפה הטופוגרפית/המצבית המהווה רקע לתכנית זו, נערכה על ידי ביום 28/6/2018 והיא הוכנה לפי הוראות נוהל מבא"ת ובהתאם להוראות החוק ולתקנות המודדים שבתוקף. דיוק הקו הכחול והקדסטר:מדידה אנליטית מלאה ברמת תצ"ר

שם המודד	מספר רשיון	חתימה	תאריך
זיד מוסטפה	1423		