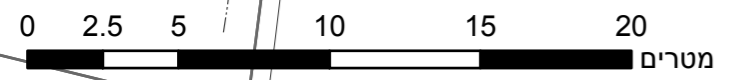
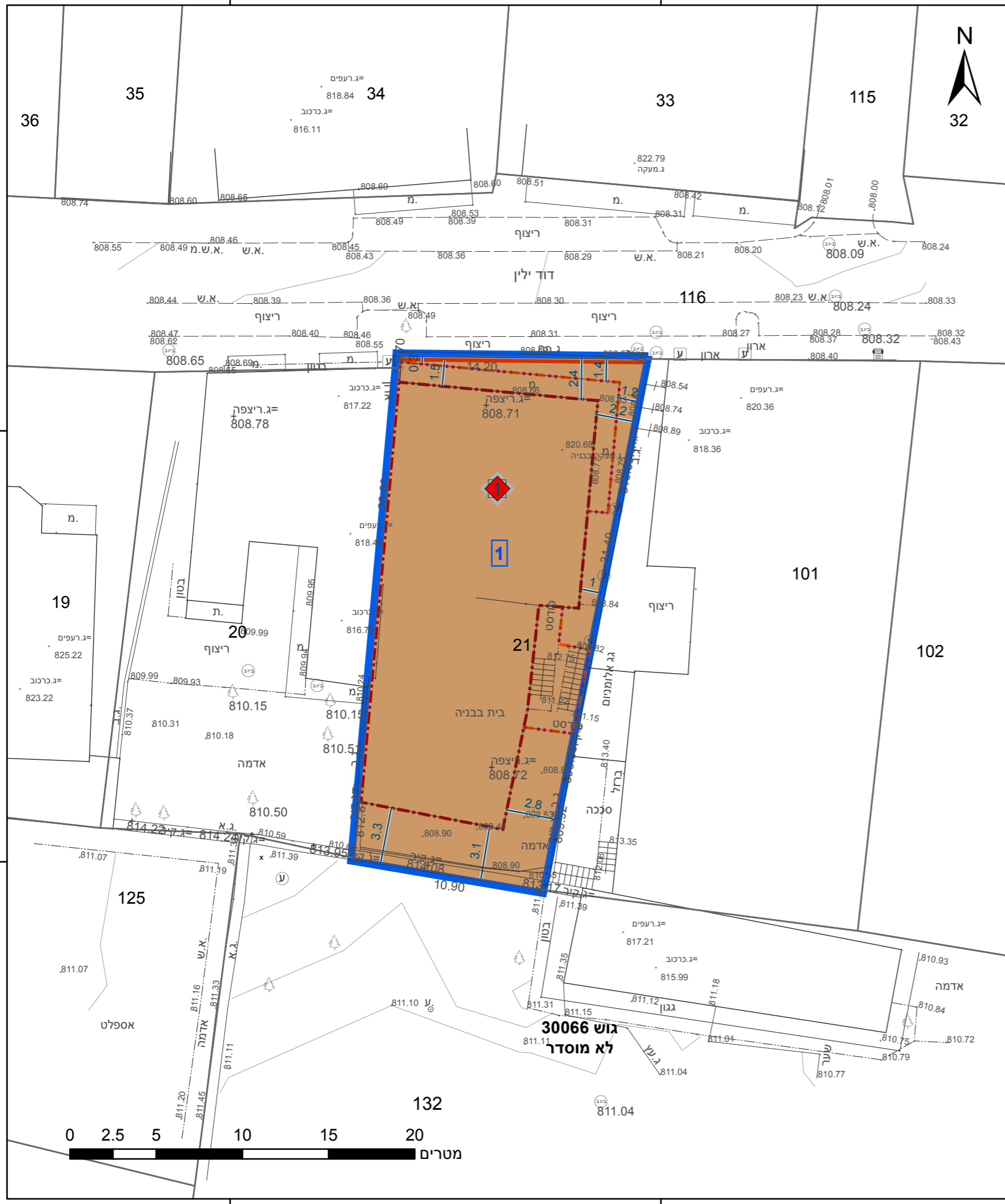


27.70 מ"ס

220550

220575



מקרא

תא שטח ומספרו	1	גבול התכנית	גוש 1234
מספר הדרך	2	גבול גוש ומספרו	5
קווי בנין	3	גבול חלקה ומספרה	
חומב הדרך	4		

- מבנים ומוסדות ציבור
- מידות
- לשימור
- קו בנין עילי
- קו בנין
- מבנה לשימור

אישורים בתכנית מס' 101-0833384

הריני מצהיר בזאת כי המפה הטופוגרפית/המצבית המהווה רקע לתכנית זו, נערכה על ידי ביום 18.02.20 והיא הוכנה לפי הוראות נוהל מב"ת ובהתאם להוראות החוק ולתקנות המודדים שבתוקף. דיוק הקו הכחול והקדסטר: מדידה אנליטית מלאה ברמת תצ"ר	אלסטר ראובן שם המודד
502 מספר רישון	חתימה
תאריך	

חוק התכנון והבנייה, התשכ"ה - 1965 תכנית מתאר מקומית

מס' 101-0833384

שינוי קוי בנין, ישיבת "פאר השלום", דוד ילין 15, שכונת מקור ברוך

תשריט מצב מוצע		גיליון 1	מתוך 1
מחוז	ירושלים		
מרחב תכנון מקומי	ירושלים		
רשות מקומית	ירושלים		
ישוב	ירושלים		
תכנית בסמכות	מקומית		
איחוד וחלוקה	ללא איחוד וחלוקה		
היתרים או הרשאות	תכנית שמכוחה ניתן להציא היתרים או הרשאות		
מונה תדפיס התשריט	10		
מועד הפקה	05/07/2020		17:58
שטח התכנית	0.381 דונם	קנה מידה	1:250
שמות*			
מגיש תכנית	בית כנסת ובית מדרש פאר השלום	תאגיד:	
עורך ראשי	אוריה שוחט	תאגיד:	

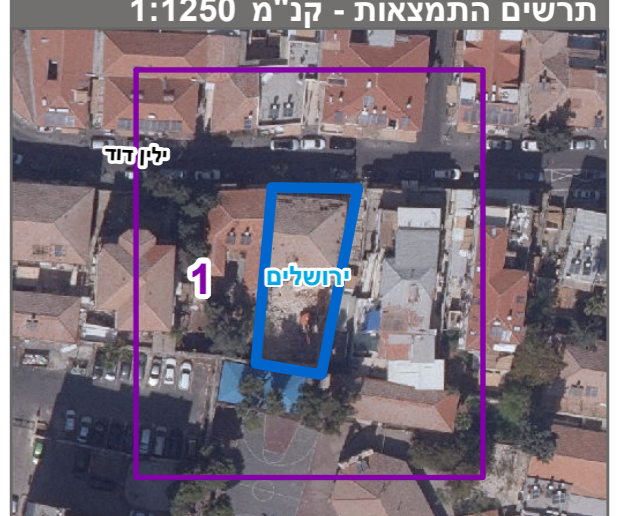
בעלי ענין בקרקע*

בית כנסת ובית מדרש פאר השלום
תאגיד:

טבלת גושים וחלקות*

מספר גוש	מספר חלק/כל הגוש	מספר חלקות בשלמותן	מספר חלקות בחלקיותן
30066	חלק	21	

* הרשימה המלאה מפורטת בהוראות התכנית / בהודעה שפורסמה בעיתונות וברשומות תרשים התמצאות - קנ"מ 1:1250



שנת צילום אוויר: 2017-2018

מספר תכנית: 101-0833384, מספר גירסת תשריט: 10