חוק התכנון והבנייה, התשכ"ה - 1965

תכנית מפורטת

מס' 603-0394320

שינוי יעוד ותוספת זכויות
ברח.קדושי בלזן 21, רובע א' באשדוד

תשריט מצב מוצע	גיליון 1 מתוך 1
מחוז	דרום
מרחב תכנון מקומי	אשדוד
רשות מקומית	אשדוד
ישוב	אשדוד
תכנית בסמכות	מחוזית
איחוד וחלוקה	ללא איחוד וחלוקה
היתרים או הרשאות	תכנית שמכוחה ניתן להוציא היתרים או הרשאות
מונה תדפיס התשריט	28
מועד הפקה	10/09/2020 10:33
שטח התכנית	1.846 דונם קנה מידה 1:250

אישורים בתכנית מס' 603-0394320

שמות*

מגיש התכנית	מינהל התכנון
עורך ראשי	אליהו ארקין אלי בבאי תואר: אדריכלים

חוק הת - 1965

הוועדה המחוזית החליטה ביום :
23/04/2020
להפקיד את התכנית
12/10/2020
תאריך

בעלי ענין בקרקע*

מקרא

גוש תכנית	1234
גוש	1234
גבול מקומות מסומנים	
גבול חלקה ומספרו	
חיצוי דרך	
מספר מאגר ויתוך	
מספר קו בנין	
מספר ויתוך דרך	

- מגורים
- דרך מאושרת
- מידות
- להריסה
- חזית מסחרית
- קו בנין תחתי/תת קרקעי
- קו-בנין

תרשים התמצאות - קנ"מ 1:6000

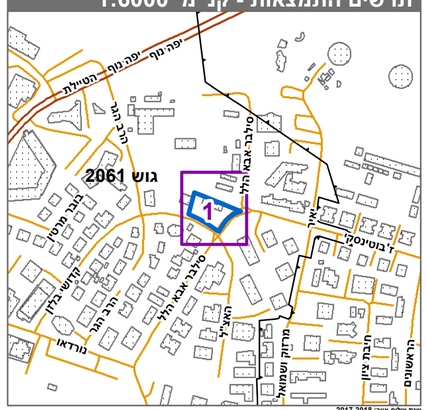

תרשים סביבה - קנ"מ 1:1500

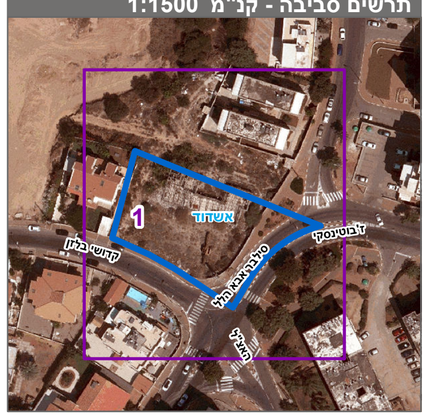

טבלת גושים וחלקות*

מספר גוש	חלק/ כל הגוש	מספרי חלקות בשלמותן	מספרי חלקות בחלקיותן
2061	חלק	24	65, 70

* הרשימה המלאה מפורטת בהוראות התכנית / בהודעה שפורסמה בעיתונות וברשומות

הריני מצהיר בזאת כי המפה הטופוגרפית/המצבית המהווה רקע לתכנית זו, נערכה על ידי ביום 15/08/18 והיא הוכנה לפי הוראות מנהל מבא"ת ובהתאם להוראות החוק ולתקנות המודדים שבתוקף. דיוק הקו הכחול והקדסטר:מדידה גרפית

ליאוניד ברנוביץ	1239		
שם המודד	מספר רשיון	חתימה	תאריך
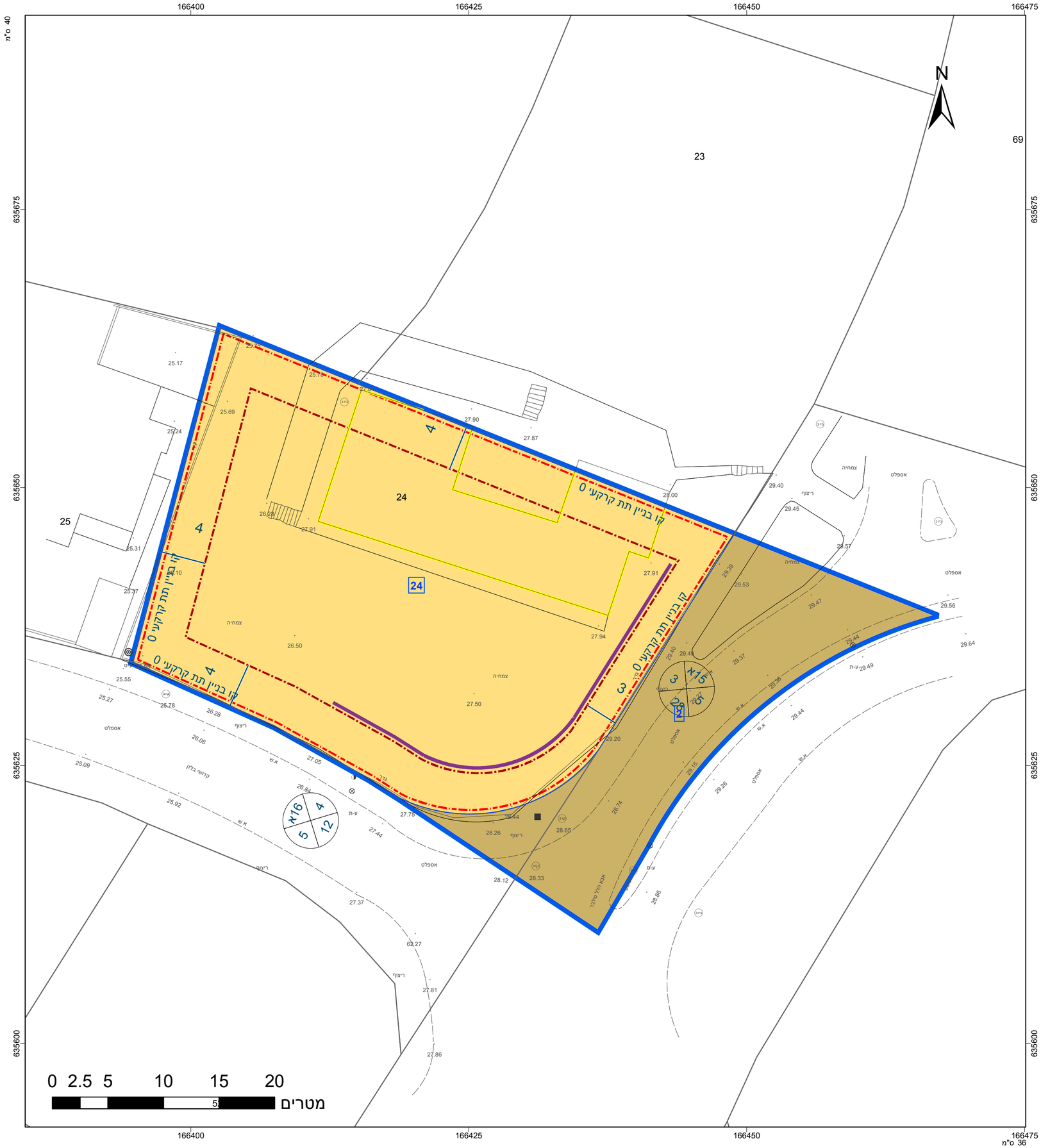
מספר תכנית: 603-0394320, מספר גרסת התשריט: 28