חוק התכנון והבנייה, התשכ"ה - 1965

תכנית מפורטת

מס' 101-0802629

בניין מגורים, צור באהר

תשריט מצב מוצע	גיליון 1 מתוך 1
מחוז	ירושלים
מרחב תכנון מקומי	ירושלים
רשות מקומית	ירושלים
ישוב	ירושלים
תכנית בסמכות	מחוזית
איחוד וחלוקה	איחוד ו/או חלוקה בהסכמת כל הבעלים בכל תחום התכנית/בחלק מתחום התכנית
היתרים או הרשאות	תכנית שמכוחה ניתן להוציא היתרים או הרשאות בחלק מתחום התכנית
מונה תדפיס התשריט	6
מועד הפקה	16/12/2020 09:45
שטח התכנית	1.178 דונם קנה מידה 1:250

אישורים בתכנית מס' 101-0802629

שמות*

מגיש התכנית	ג'מאל בסיט תאגיד:
עורך ראשי	רננה נילי חר"ג תאגיד: ארכטיק אדריכלים ומתכנני ערים

בעלי ענין בקרקע*

בעלים	ג'מאל בסיט תאגיד:

טבלת גושים וחלקות*

מספר גוש	חלק/ כל הגוש	מספרי חלקות בשלמותן	מספרי חלקות בחלקיותן
30786	חלק		1

מקרא

גבול תכנית
תא שטח ומספרו 140
גבול גוש ומספרו גוש 1234
גבול חלקה ומספרה 5
רוחבת דרך
מספר הדרך
קו בנין
רוחב הדרך

מגורים ב
שטחים פתוחים
דרך מאושרת
מידות
חזית מסחרית
קו בנין תחתי/תת קרקעי
קו-בנין

תרשים התמצאות - קנ"מ 1:6000

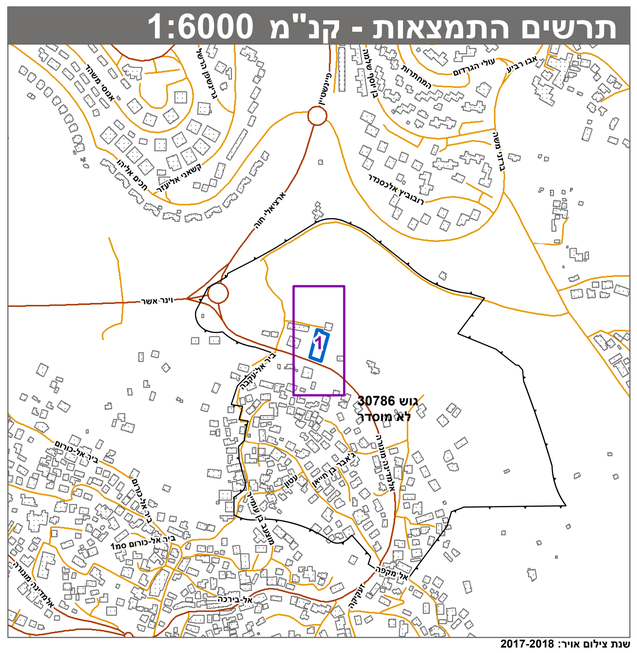

שנת צילום אויר: 2017-2018

תרשים סביבה - קנ"מ 1:1500

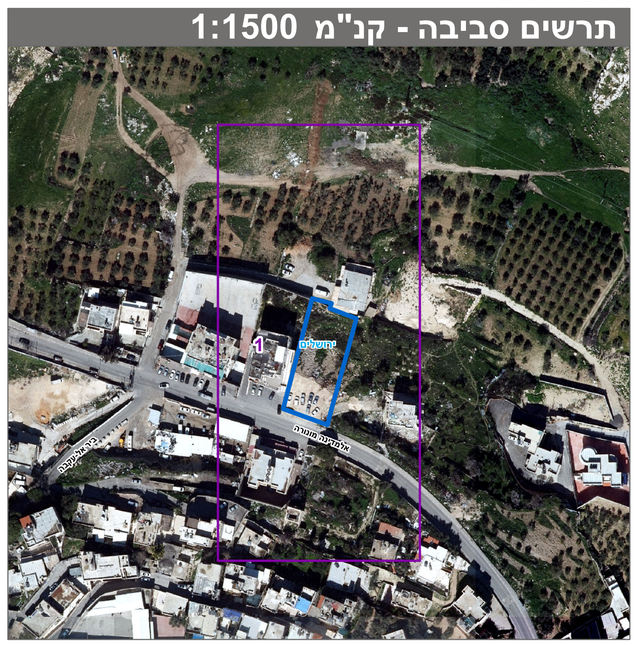

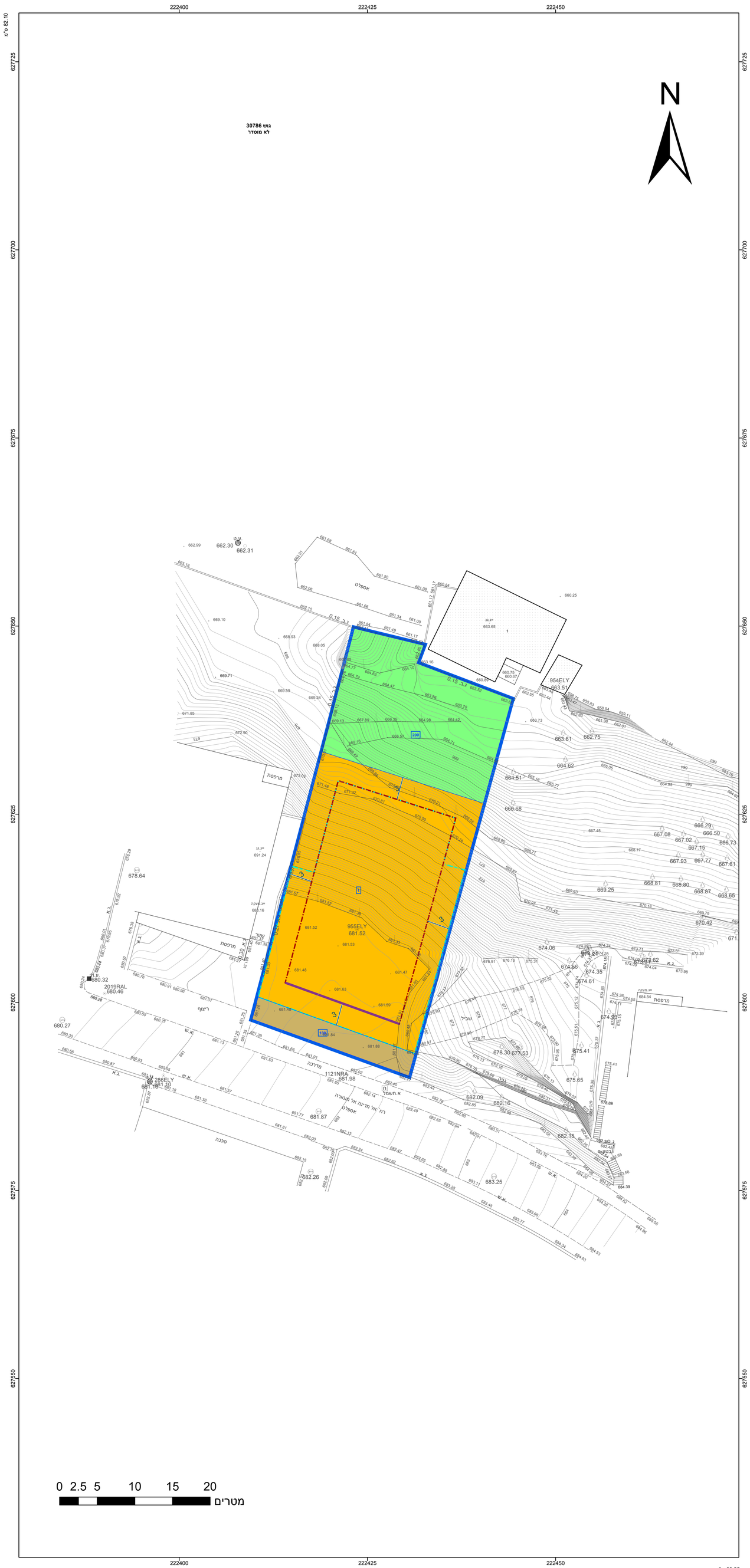

* הרשימה המלאה מפורטת בהוראות התכנית / בהודעה שפורסמה בעיתונות וברשומות

הריני מצהיר בזאת כי המפה הטופוגרפית/המצבית המהווה רקע לתכנית זו, נערכה על ידי ביום 10.10.2019 והיא הוכנה לפי הוראות נוהל מבא"ת ובהתאם להוראות החוק ולתקנות המודדים שבתוקף. דיוק הקו הכחול והקדסטר: מדידה אנליטית מלאה ברמת תצ"ר

יורם אלישיב	985		
שם המודד	מספר רשיון	חתימה	תאריך