חוק התכנון והבנייה, התשכ"ה - 1965

תכנית מפורטת

מס' 603-0742379

תוספת זכויות לבית דו משפחתי ברח' הראש ברובע ט' באשדוד.

תשריט מצב מוצע	גיליון 1 מתוך 1
מחוז	דרום
מרחב תכנון מקומי	אשדוד
רשות מקומית	אשדוד
ישוב	אשדוד
תכנית בסמכות	מקומית
איחוד וחלוקה	ללא איחוד וחלוקה
היתרים או הרשאות	תכנית שמכוחה ניתן להוציא היתרים או הרשאות
מונה תדפיס התשריט	17
מועד הפקה	03/02/2021 12:46
שטח התכנית	0.325 דונם קנה מידה 1:250

אישורים בתכנית מס' 603-0742379

שמות*

מגיש התכנית	אוריאל בן חמו תאגיד:
מגיש התכנית	מאיה בן חמו תאגיד:
עורך ראשי	אפרים כוינה תאגיד: אפי כווינה אדריכלים בע"מ

בעלי ענין בקרקע*

טבלת גושים וחלקות*

מספר גוש	חלק/ כל הגוש	מספרי חלקות בשלמותן	מספרי חלקות בחלקיותן
2384	חלק		63

* הרשימה המלאה מפורטת בהוראות התכנית / בהודעה שפורסמה בעיתונות וברשומות

הריני מצהיר בזאת כי המפה הטופוגרפית/המצבית המהווה רקע לתכנית זו, נערכה על ידי ביום 01/03/19 והיא הוכנה לפי הוראות נוהל מבא"ת ובהתאם להוראות החוק ולתקנות המודדים שבתוקף. ד"יוק הקו הכחול והקדסטר:קו כחול (בלבד) ברמה אנליטית

לאוניד ברנוביץ	1239		
שם המודד	מספר רשיון	חתימה	תאריך

מספר תכנית: 603-0742379, מספר גרסת תשריט: 17

מקרא

גבול תכנית	
מס. גוש וספרה	250
גוש 1234	
גבול גוש וספרה	
גבול חלקה וספרה	
רוחות דרך	
מאוד נחוץ	
קו בנין	
מספר נתיב נחוץ	

- מגורים ב
- מידות
- להריסה
- קו בנין תחתי/תת קרקעי
- קו-בנין

תרשים התמצאות - קנ"מ 1:6000

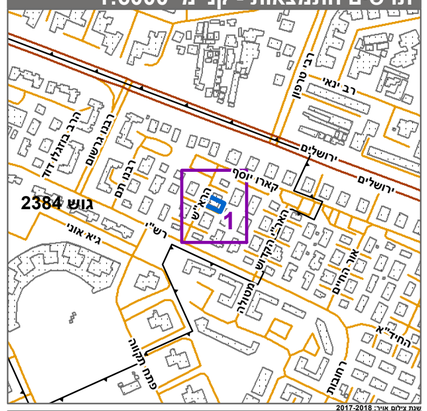
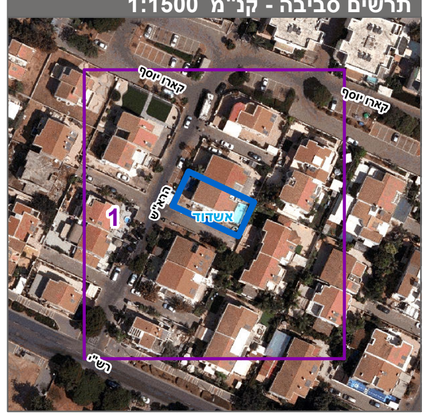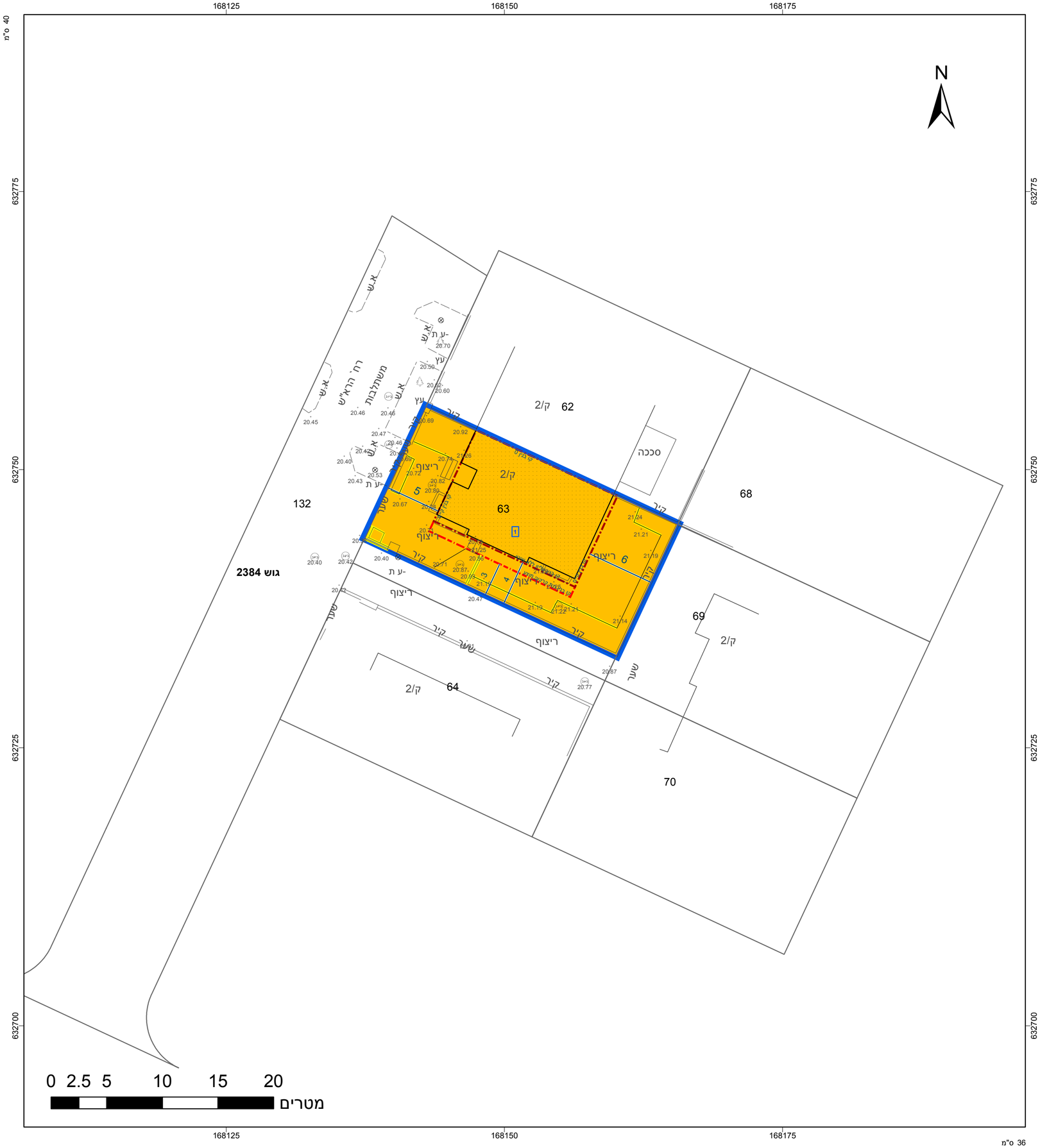
תרשים סביבה - קנ"מ 1:1500