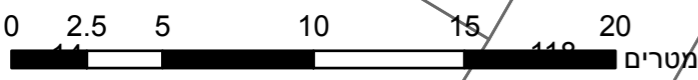
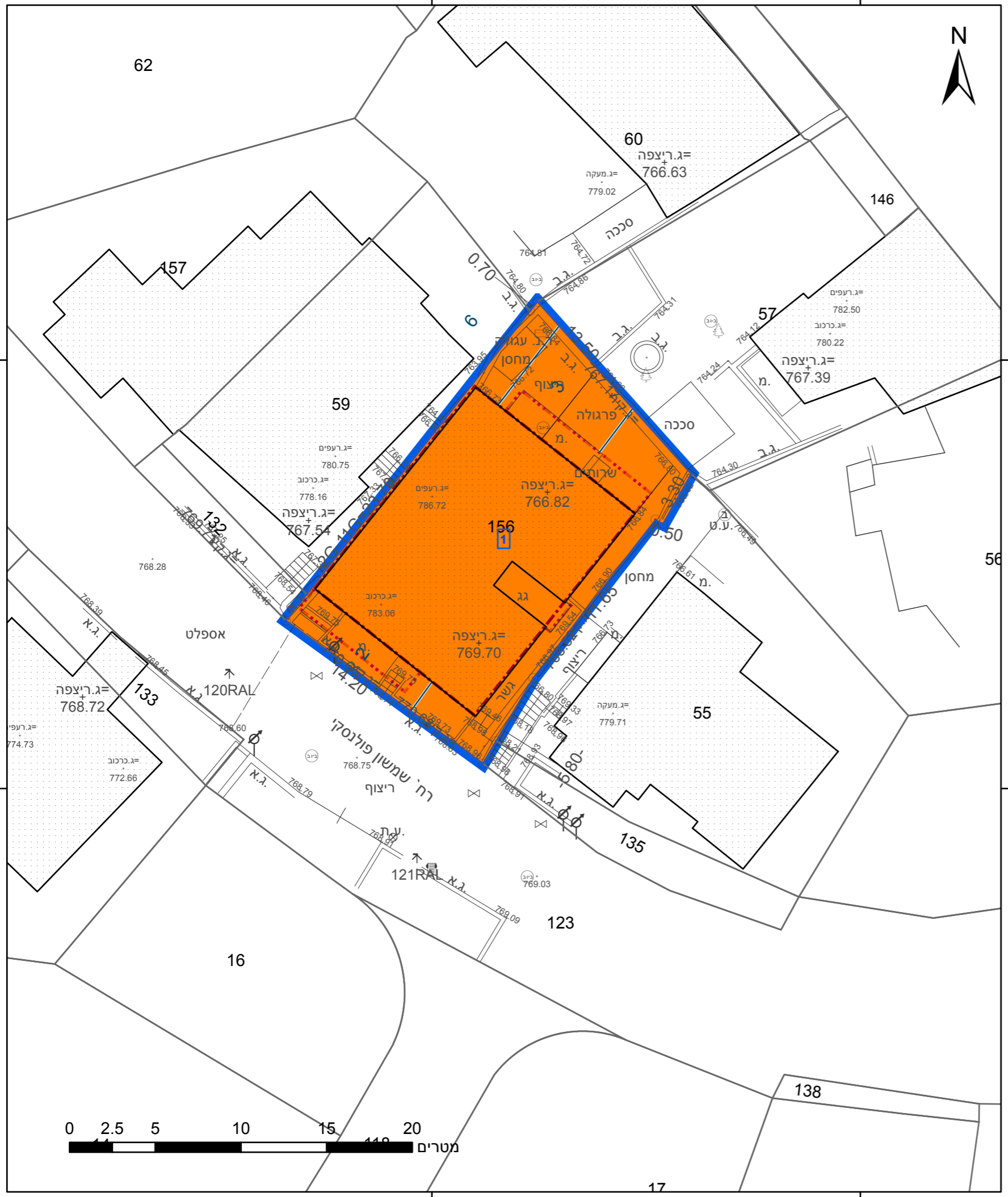


מ"ס 27.70

221225

221250



221225

221250

מ"ס 23.2

### מקרא

תא שטח ומספרו	1	גבול התכנית	גוש 1234 ומספרו
מספר הדרך	2	גבול גוש ומספרו	5
קווי בנין	3	גבול חלקה ומספרה	
חומב הדרך	4		

- מגורים ג
- מידות
- קו בנין עילי
- קו בנין

### אישורים בתכנית מס' 101-0875153

**מינהל התכנון**  
 התכנון והבניה, התשכ"ה - 1965  
 מחוז ירושלים  
 דה המחוזית החלטה ביום:  
 13/12/2020

החלטת מינהל התכנון והבניה, תאריך: 04.05.20, והיא הוכנה לפי הוראות נוהל מב"ת 101-0875153/2020, ובהתאם להוראות החוק ולתקנות המוזכרים שבתוקף. דיוק הקו הכחול והקדסטר: מדידה אנליטית מלאה ברמת תצ"ד אלסטר ראובן  
 מספר רישון: 502  
 חתימה: \_\_\_\_\_  
 תאריך: \_\_\_\_\_

**חוק התכנון והבניה, התשכ"ה - 1965**  
**תכנית מתאר מקומית**  
**מס' 101-0875153**  
**תוספת עליית גג ויח"ד ברח' פולנסקי**  
**17, בית ישראל, ירושלים.**

<b>תשריט מצב מוצע</b>	
מחוז	ירושלים
מרחב תכנון מקומי	ירושלים
רשות מקומית	ירושלים
ישוב	ירושלים

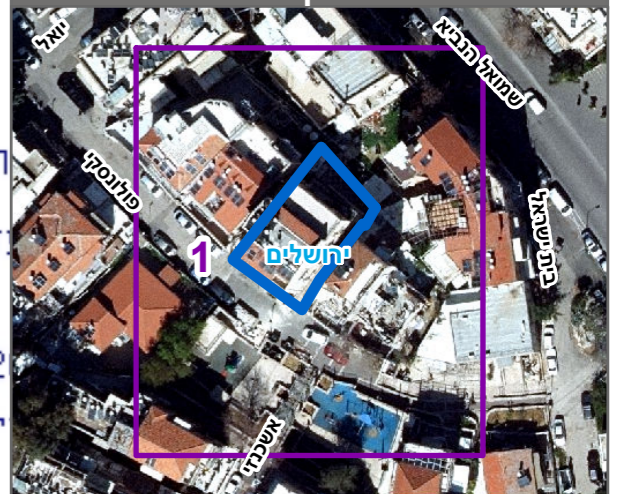
תכנית בסמכות	מחוזית
איחוד וחלוקה	ללא איחוד וחלוקה
היתרים או הרשאות	תכנית שמכוחה ניתן להוציא היתרים או הרשאות
מונה תדפיס התשריט	3
מועד הפקדה	10/01/2021
שטח התכנית	0.301 דונם קנה מידה 1:250

<b>שמות*</b>	
מגיש תכנית	דוד שמואל ביטון תאגיד:
מגיש תכנית	רבקה ביטון תאגיד:
מגיש תכנית	יוסף גראומן הלוי תאגיד:
מגיש תכנית	יענטס גראומן הלוי תאגיד:
מגיש תכנית	יחזקאל הורביץ תאגיד:
מגיש תכנית	מרים [זילברברג] הורביץ תאגיד:
עורך ראשי	אוריה שוהט תאגיד:

### בעלי ענין בקרקע\*

<b>טבלת גושים וחלקות*</b>			
מספר גוש	מספר חלקה/כל הגוש	מספר חלקות בשלמותן	מספר חלקות בחלקיותן
30091	חלק	156	

### תרשים התמצאות - קנ"מ 1:1250



שנת צילום אוויר: 2017-2018

מספר תכנית: 101-0875153, מספר גירסת תשריט: 3