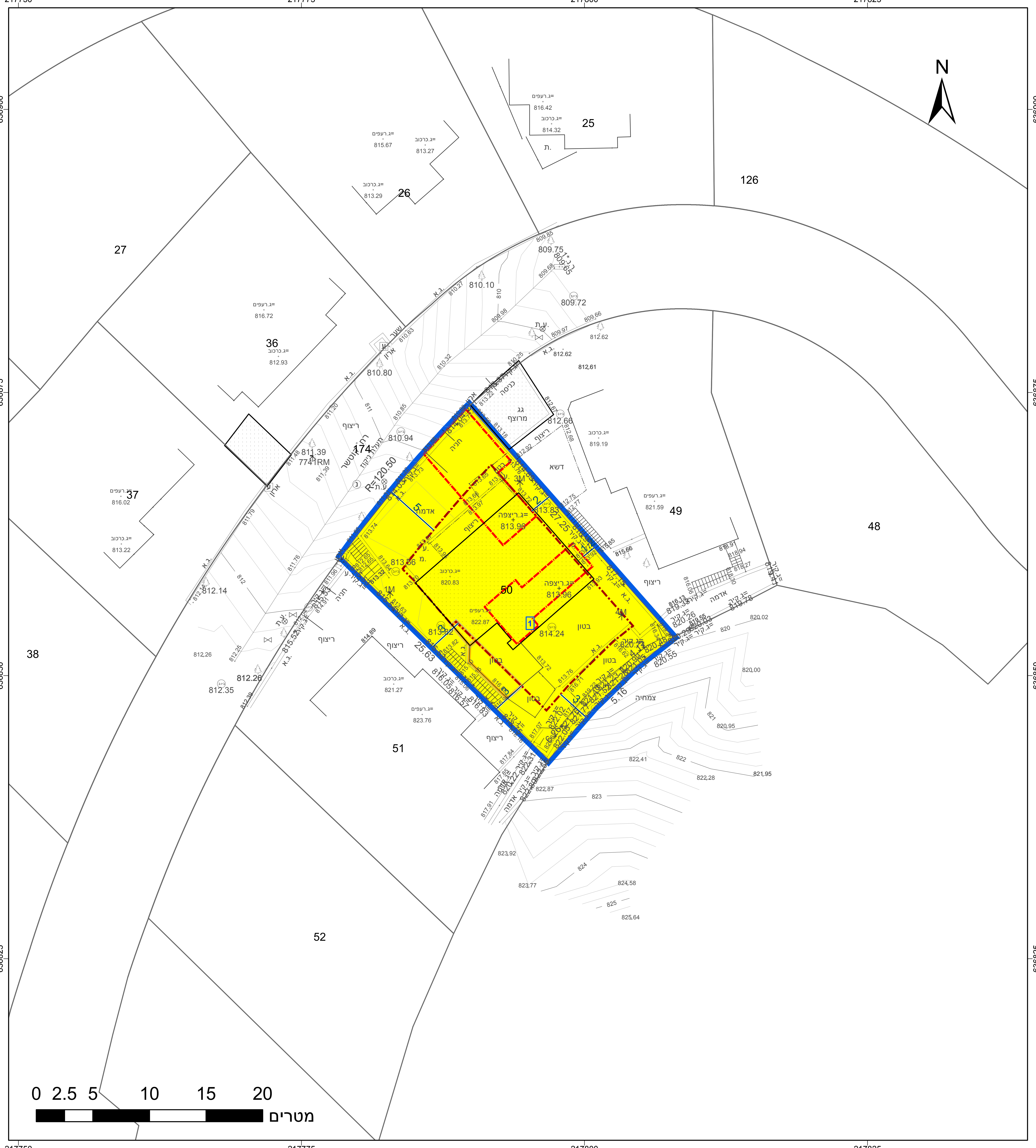

מקרא

מגורים א	
קו בנין תחתי	
מבנה להריסה	
מידות	
קו-בנין	

תרשים התמצאות - קנ"מ 1:6000

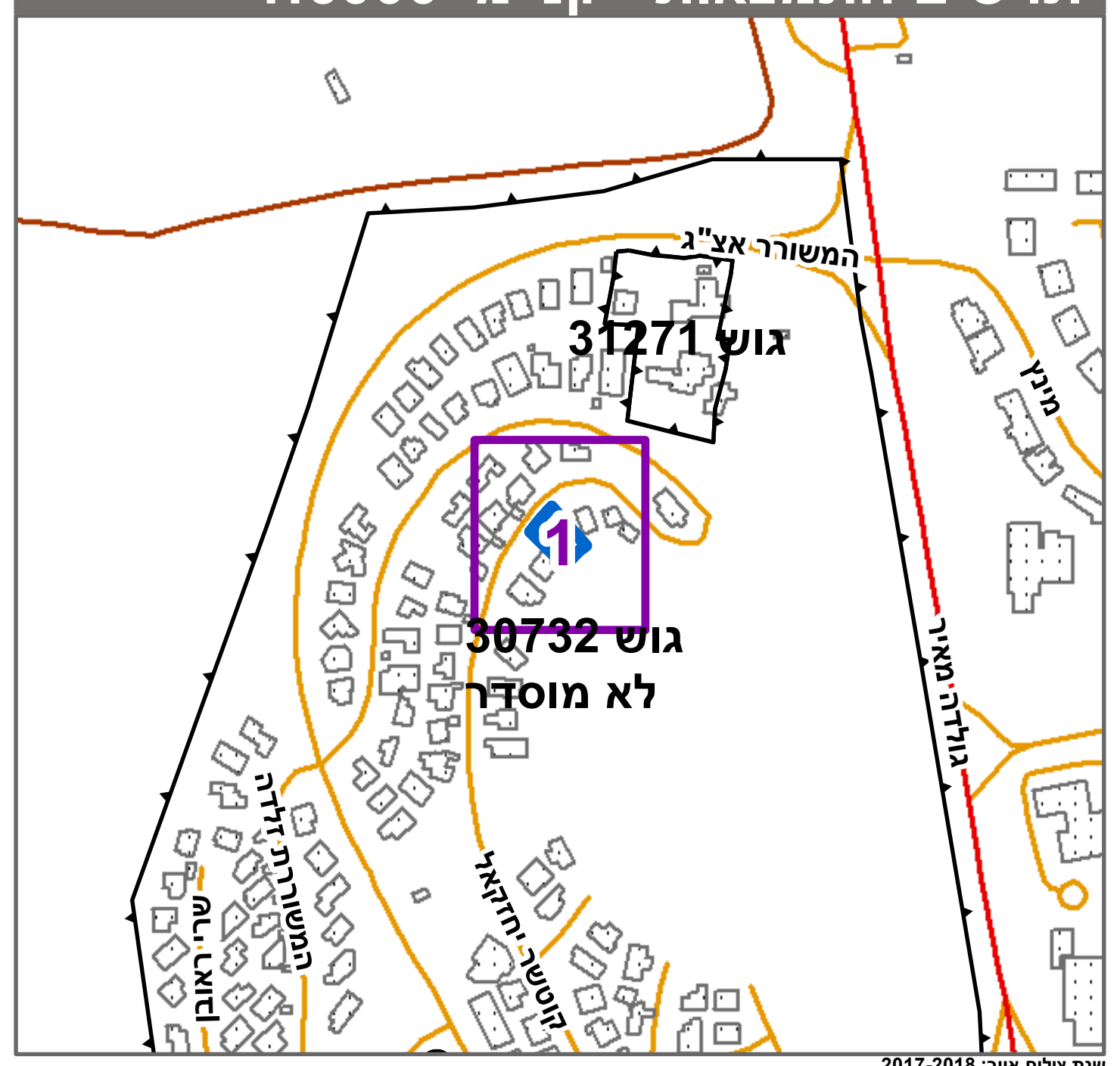

תרשים סביבה - קנ"מ 1:1500

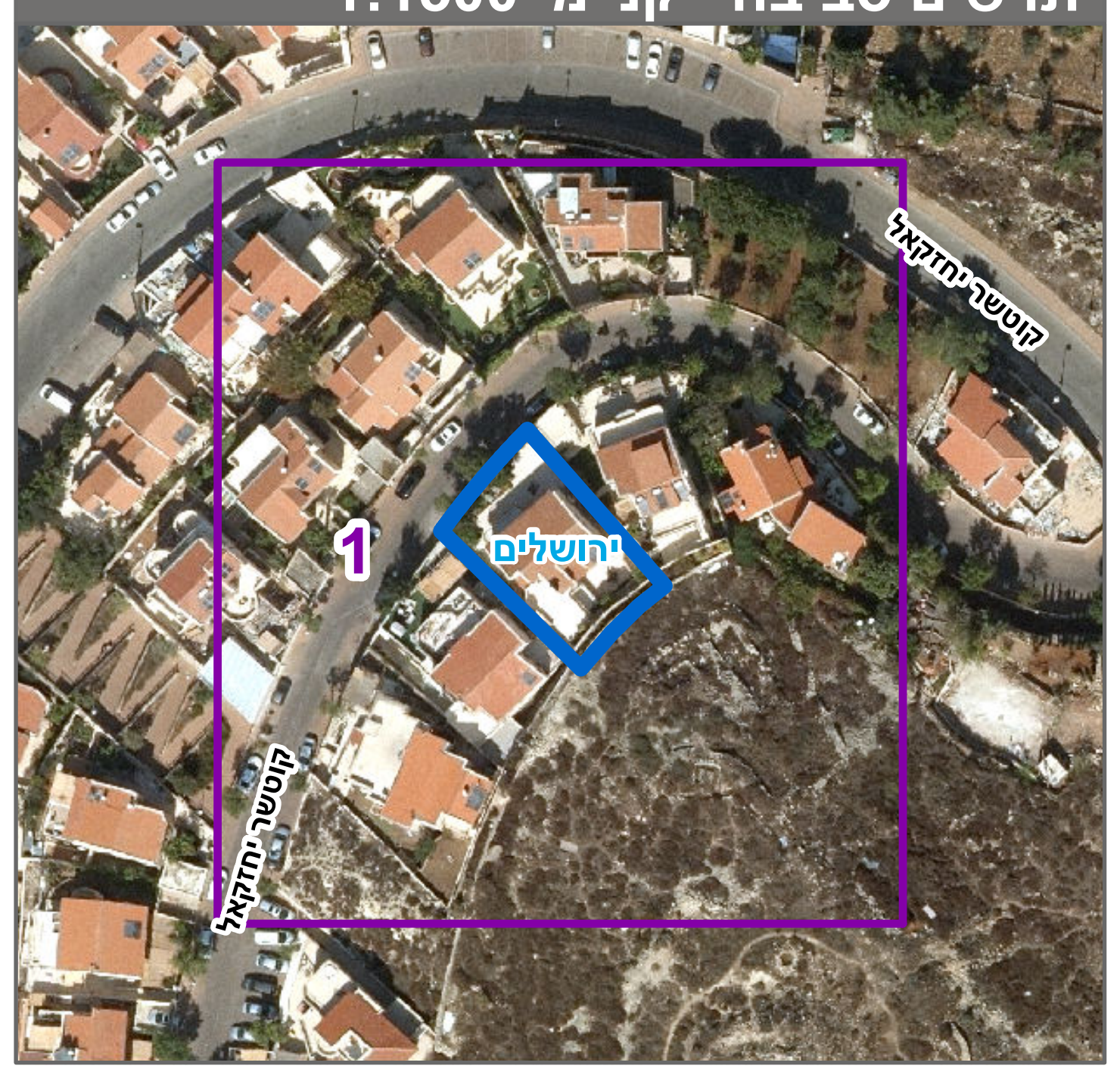

חוק התכנון והבנייה, התשכ"ה - 1965

תכנית מתאר מקומית

מס' 101-0781534

תוספת בניה ברחוב יחזקאל קוטשר 32
שכונת רמות, ירושלים

תשריט מצב מוצע — גיליון 1 מתוך 1

מחוז	ירושלים
מרחב תכנון מקומי	ירושלים
רשות מקומית	ירושלים
ישוב	ירושלים
תכנית בסמכות	מחוזית
איחוד וחלוקה	ללא איחוד וחלוקה
היתרים או הרשאות	תכנית שמכוחה ניתן להוציא היתרים או הרשאות
מונה תדפיס התשריט	8
מועד הפקה	11/02/2021 11:51
שטח התכנית	0.434 דונם — קנה מידה 1:250

אישורים בתכנית מס' 101-0781534

שמות*

מגיש התכנית	אודליה גולן דדון תאגיד:
עורך ראשי	אוריה שוהט תאגיד:
יזם	אודליה גולן דדון תאגיד:

חוק הת... התשכ"ה - 1965
... ירושלים
הועדה ... שה ביום :
06/09/2020
להפקיד את התכנית
21/03/2021
תאריך

בעלי ענין בקרקע*

בעלים	אודליה גולן דדון תאגיד:

טבלת גושים וחלקות*

מספר גוש	חלק/ כל הגוש	מספרי חלקות בשלמותן	מספרי חלקות בחלקיותן
30732	חלק	50	

* הרשימה המלאה מפורטת בהוראות התכנית / בהודעה שפורסמה בעיתונות וברשומות

הריני מצהיר בזאת כי המפה הטופוגרפית/המצבית המהווה רקע לתכנית זו, נערכה על ידי ביום 28.08.19 והיא הוכנה לפי הוראות נוהל מבא"ת ובהתאם להוראות החוק ולתקנות המודדים שבתוקף. דיוק הקו הכחול והקדסטר:מדידה אנליטית מלאה ברמת תצ"ר

שם המודד	מספר רשיון	חתימה	תאריך
אלסטר ראובן	502		